

REPUBLIKA HRVATSKA
VIROVITIČKO-PODRAVSKA ŽUPANIJA
OPĆINA NOVA BUKOVICA



**PLAN UKUPNOG RAZVOJA
OPĆINE NOVA BUKOVICA
ZA RAZDOBLJE OD
2024. – 2034.**



SADRŽAJ

1. UVOD	8
1.1. Ciljevi Plana ukupnog razvoja.....	9
1.2. Metodika izrade Plana ukupnog razvoja.....	9
1.3. Plan aktivnosti.....	10
1.4. Usklađenost sa strateškim dokumentima.....	10
2. ANALIZA STANJA	13
2.1. Prostorna obilježja Općine Nova Bukovica.....	13
2.1.1. Geomorfološke karakteristike područja Općine.....	16
2.2. Sustavni kapaciteti Općine Nova Bukovica.....	18
2.2.1. Imovina i (su)vlasnički udjeli.....	18
2.2.2. Proračun.....	22
2.2.3. Ljudski potencijali – Organizacijska struktura.....	25
2.3. Demografske karakteristike.....	26
2.3.1. Stanovništvo.....	26
2.4. Gospodarstvo.....	28
2.4.1. Poduzetnička zona.....	29
2.4.2. Turizam.....	29
2.4.3. Poljoprivreda.....	30
2.5. Infrastrukturna obilježja Općine Nova Bukovica.....	31
2.5.1. Prometna infrastruktura.....	31
2.5.2. Telekomunikacijska infrastruktura.....	34
2.5.3. Vodoopskrba i odvodnja.....	35
2.5.4. Energetski sustav.....	37
2.5.5. Gospodarenje otpadom.....	37
2.5.6. Prostorno-planski dokumenti.....	38
2.5.6.1. Prostorni plan Virovitičko-podravske županije.....	39
2.5.6.2. Prostorni plan Općine Nova Bukovica.....	39
2.6. Društvena infrastruktura.....	40
2.6.1. Odgojno obrazovni kapaciteti.....	40
2.6.2. Zdravstvena i socijalna skrb.....	41
2.6.3. Civilno društvo.....	42
2.6.4. Kulturna obilježja.....	43
2.6.5. Sport i rekreacija.....	44
2.6.6. DVD Nova Bukovica.....	46
3. SWOT ANALIZA I TOWS MATRICA	47
4. PEST(EL) ANALIZA	52
5. REZULTATI PROVEDENIH ANKETA	55
6. SREDNJOROČNE RAZVOJNE POTREBE I RAZVOJNI POTENCIJALI OPĆINE NOVA BUKOVICA	82
7. STRATEŠKE ODREDNICE RAZVOJA	83
7.1. Vizija i misija.....	84
7.2. Strateški ciljevi i prioriteti.....	84
Cilj je unaprijediti kvalitetu života u ruralnim područjima i doprinijeti općoj dobrobiti zajednice kako bi se potaknuo razvoj kreativnih i socijalnih potencijala lokalne zajednice.....	97
7.3. Projekti od strateške važnosti.....	103

7.4. Okvir za provedbu, praćenje i vrednovanje PUR-a.....	105
7.5. Terminski plan provedbe PUR-a s indikativnim financijskim planom.....	106
7.6. Usklađenost Plana ukupnog razvoja s Nacionalnim i Europskim strateško-planskim dokumentima.....	110
8. ZAKLJUČAK	114
9. LITERATURA	115

POPIS TABLICA

Tablica 1. Metodika izrade Plana ukupnog razvoja.....	10
Tablica 2. Prikaz kretanja broja stanovnika/stanova Općine Nova Bukovica u odnosu na VPŽ i RH	14
Tablica 3. Prikaz naselja Općine Nova Bukovica s karakteristikama površine i broja stanovnika... 15	15
Tablica 4. Poslovni prostori u (su)vlasništvu Općine Nova Bukovica i njihovi korisnici.....	19
Tablica 5. Trgovačka društva u (su)vlasništvu Općine Nova Bukovica	22
Tablica 6. Proračun Općine Nova Bukovica u posljednje dvije godine/Planirani iznos za 2024. godinu	24
Tablica 7. Broj stanovnika u Općini Nova Bukovica prema podacima popisa stanovništva.....	26
Tablica 8. Broj članova kućanstva na području Općine Nova Bukovica prema podacima popisa stanovništva iz 2021. godine	27
Tablica 9. Stanovi i kuće prema načinu korištenja sukladno podacima popisa stanovništva iz 2021. godine	27
Tablica 10. Osnovni financijski podaci poslovanja poduzetnika u gradovima i općinama Virovitičko-podravске županije u 2022. godini (iznosi u tisućama kuna).....	28
Tablica 11. Karakteristike najistaknutijih poljoprivrednih grana Općine Nova Bukovica.....	30
Tablica 12. Pregled cestovne infrastrukture Općine Nova Bukovica	31
Tablica 13. Registar nerazvrstanih cesta na području Općine Nova Bukovica.....	32
Tablica 14. Željeznički promet Općine Nova Bukovica	34
Tablica 15. Vodoopskrbni sustav i sustav odvodnje Općine Nova Bukovica.....	35
Tablica 16. Energetski sustav Općine Nova Bukovica	37
Tablica 17. Sustav gospodarenja otpadom Općine Nova Bukovica.....	37
Tablica 18. Odgojno-obrazovna infrastruktura Općine Nova Bukovica.....	40
Tablica 19. Popis udruga koje djeluju na području Općine Nova Bukovica	42
Tablica 20. Zaštićena kulturna dobra Općine Nova Bukovica	43
Tablica 21. Podaci o nogometnom igralištu na području Općine Nova Bukovica te o vlasništvu nad njim, prema stanju u zemljišnim knjigama	45
Tablica 22. SWOT analiza	47
Tablica 23. TOWS matrica.....	50
Tablica 24. PEST(EL) ANALIZA.....	53
Tablica 25. Opći cilj 1. Upravljanje razvojem Općine.....	88
Tablica 26. Opći cilj 2. Razvoj konkurentnog i održivog gospodarstva i infrastrukture	91
Tablica 27. Opći cilj 3. Unaprjeđenje kvalitete života lokalne zajednice	97
Tablica 28. Opći cilj 4. Demografska revitalizacija Općine.....	101
Tablica 29. Prioriteti i mjere koji proizlaze iz strateških ciljeva	103
Tablica 30. Terminski plan provedbe Plana ukupnog razvoja Općine Nova Bukovica s indikativnim financijskim planom	106

POPIS SLIKA

<i>Slika 1. Ciljevi održivog razvoja Strategije Europa 2030.</i>	11
<i>Slika 2. Geografski smještaj Virovitičko-podravske županije u Republici Hrvatskoj</i>	13
<i>Slika 3. Geografski smještaj Općine Nova Bukovica u Virovitičko-podravskoj županiji</i>	14
<i>Slika 4. Administrativna podjela Općine Nova Bukovica</i>	15
<i>Slika 5. Organizacijska struktura Općine Nova Bukovica</i>	25
<i>Slika 6. Poljoprivredne površine Općine Nova Bukovica u brojkama</i>	30
<i>Slika 7. Prikaz općih razvojnih ciljeva Plana ukupnog razvoja Općine Nova Bukovica</i>	85
<i>Slika 8. Pregled temeljnih strateških ciljeva i prioriteta</i>	86
<i>Slika 9. Ciljevi kohezijske politike 2021. – 2027.</i>	111
<i>Slika 10. Prikaz razvojnih smjerova i strateških ciljeva NRS-a 2030.</i>	112

POPIS GRAFIKONA

<i>Grafikon 1. Usporedba broja stanovnika Općine Nova Bukovica 2001., 2011. i 2021. godine</i>	26
--	----

POPIS KRATICA

PUR	Plan ukupnog razvoja
JLS	Jedinica lokalne samouprave
EU	Europska unija
MRRFEU	Ministarstvo Regionalnoga Razvoja i Fondova Europske Unije
EPFRR	Europski poljoprivredni fond za ruralni razvoj
EFJP	Europski fond za jamstva u poljoprivredi
PPMP	Provedbeni program Ministarstva poljoprivrede
SPMP	Strateški plan Ministarstva poljoprivrede
NRS	Nacionalna razvojna strategija
RH	Republika Hrvatska
VPŽ	Virovitičko – podravska županija
NB	Nova Bukovica
JUO	Jedinstveni upravni odjel
KČ.BR.	Katastarska čestica, broj
K.O.	Katastarska općina
DVD	Dobrovoljno vatrogasno društvo
PPUO	Prostorni plan uređenja općine
NN	Narodne novine
HP	Hrvatska pošta
HT	Hrvatski telekom
UPS	Udaljeni pretplatnički stupnjevi
HEP ODS	Hrvatska elektroprivreda operator distribucijskog sustava
TS	Transformatorska stanica
NN MREŽA	Niskonaponska mreža
MRS	Mjerno redukcijska stanica
D.O.O.	Društvo s ograničenom odgovornošću
OŠ	Osnovna škola
MŠ	Matična škola
PŠ	Područna škola
NK	Nogometni klub

Nova Bukovica
Mjesto s dušom – dom za stoljeća!



Općina bogate prošlosti
Općina sadržajnog društvenog života
Općina vrhunskog domaćeg meda



UVODNA RIJEČ NAČELNIKA

Poštovani,

Plan ukupnog razvoja je strategija razvoja Općine Nova Bukovica za razdoblje 2024. – 2034. godine, temeljni je razvojni dokument općine i kao takav iznimno je važan za provođenje glavnih aktivnosti u desetogodišnjem razdoblju, ali i dalje. Temelj ovog dokumenta leži u stvarnoj potrebi svih nas za dostojanstvenim i kvalitetnim svakodnevnim životom, na način da se u što većoj mjeri i na najoptimalniji način koriste svi resursi kojima naša općina obiluje.

U narednom desetogodišnjem razdoblju planira se završetak mnogih započetih projekata kako bismo stvorili sredinu koja pruža svojim stanovnicima svu potrebnu infrastrukturu i usluge koje su nužne za skladan život i rad. Zajedničkim trudom težimo ostvarenju planiranih aktivnosti i ostvarenju zacrtanih ciljeva kako bismo zaštitili i očuvali kulturnu i prirodnu baštinu, doprinijeli održivom gospodarskom razvitku te stvorili uvjete za ugodno življenje i ostanak stanovnika u svom kraju, pa i povratak onih koji su napustili naš prelijepi krajolik.

Iako ispunjena bogatom prošlošću, današnja Općina Nova Bukovica nije ni iz daleka tako bogata kao prethodna općina koja je postojala 20-ih godina prošloga stoljeća, no zbog svega učinjenog kroz period od ponovnog osnutka, sa pozitivnim rezultatima i ambicioznim planovima Općina je svakako opravdala svoje postojanje, te nastojala i nastoji postizati pozitivne rezultate u razvoju i stvaranju boljih uvjeta života svih mještana, napose djece i mladih. Za Novu Bukovicu kažu da je mjesto s dušom, i zaista Nova Bukovica je mjesto s dušom – dom za stoljeća.

Za kraj bih napomenuo da smo ovim Planom razvoja postavili ambiciozne, ali dostižne ciljeve, koje ćemo postići zajedničkim radom te korištenjem naših komparativnih prednosti.

Vaš načelnik
Tomislav Bračun, prof.

1. UVOD

Broj izazova i tema s kojima se JLS u današnje vrijeme suočava je izrazito velik te zahtijeva dugoročan pristup problemu, iz čega proizlazi da se Općina mora orijentirati traženju adekvatnih rješenja za sljedeće razvojne segmente:

- ✓ diversifikacija izvora rasta,
- ✓ obrazovanje i
- ✓ demografski izazovi.

Plan ukupnog razvoja krovni je strateški dokument zasnovan na dugoročnoj razvojnoj viziji, relevantnoj analizi ključnih izazova i razvojnih potencijala, jasno definiranim strateškim ciljevima te akcijskim planom za koherentno djelovanje u etapama koji su ciljano usmjereni sa svrhom postizanja željenog učinka.

Plan ukupnog razvoja u narednom provedbenom razdoblju od 2024. – 2034. godine, činit će podlogu za planiranje proračuna i programiranje sredstava iz fondova EU i drugih dostupnih izvora (su)financiranja.

Proces izrade Plana ukupnog razvoja temelji se na sveobuhvatnom participativnom procesu koji uključuje sve ciljne i interesne skupine od značaja za razvoj Općine. Prilikom izrade Strategije vodit će se računa o usklađenosti i prioritetima na županijskoj i državnoj razini.

Planom ukupnog razvoja Općine Nova Bukovica za razdoblje od 2024. – 2034.godine izražava se politika Općine Nova Bukovica u smjeru jačanja cjelokupnog gospodarskog razvoja kroz kreiranje specifičnih ciljeva, prioriteta i mjera. Ovaj strateški dokument kroz primijenjene analize, pravovremeno identificira probleme i potrebe, te razvojne projekte koji će biti nosioci održivog razvoja Općine.

Plan ukupnog razvoja Općine Nova Bukovica ključni je dokument za apliciranje projekata na fondove Europske unije, postojani razvoj poduzetništva, gospodarski razvoj te kontinuirano privlačenje investitora.

Ovaj strateški dokument sadrži dugoročnu viziju održivog razvoja Općine Nova Bukovica te sadrži temeljne prioritete za investicijske aktivnosti u okviru razdoblja za koje se Plan ukupnog razvoja izrađuje. Kompleksan proces izrade, njegovo usvajanje, provođenje te praćenje i izvještavanje o rezultatima uključuje kontinuirani angažman svih ključnih dionika te lokalnog stanovništva.

Vizija Plana ukupnog razvoja u cijelosti je usklađena s vizijom Virovitičko-podravske županije i Nacionalnom strategijom razvoja Republike Hrvatske te predstavlja važan alat za cjelokupnu lokalnu zajednicu, sve pravne subjekte te institucije javnog i privatnog sektora.

1.1. Ciljevi Plana ukupnog razvoja

Temeljni cilj i svrha izrade Plana ukupnog razvoja ogleda se u usklađenju s formiranom vizijom i misijom Općine Nova Bukovica čija je glavna smjernica unaprjeđenje životnog standarda lokalnog stanovništva kroz racionalno korištenje proračunskih sredstava te unaprjeđenje gospodarskog, infrastrukturnog te obrazovnog aspekta uz stvaranje „zelene“ Općine kroz programe zaštite i uređenja okoliša.

Ostali razvojni ciljevi koje je potrebno implementirati kroz Plan ukupnog razvoja su:

- razvoj gospodarskih potencijala (turizam, malo i srednje poduzetništvo),
- održavanje i izgradnja objekata komunalne, sportske, obrazovne i kulturne infrastrukture,
- podizanje razine kvalitete života te razvoj civilnog društva,
- unaprjeđenje sustava gospodarenja otpadom i zaštite okoliša.

1.2. Metodika izrade Plana ukupnog razvoja

Na temelju članka 41. Zakona o sustavu strateškog planiranja i upravljanja razvojem Republike Hrvatske (»Narodne novine«, broj 123/17, 151/22) tijelo zaduženo za izradu akata strateškog planiranja, uključujući izmjene i dopune, dužno je prije započinjanja postupka izrade ishoditi mišljenje ministarstva nadležnog za zaštitu okoliša, odnosno nadležnog upravnog tijela za zaštitu okoliša u jedinici područne (regionalne) samouprave, o potrebi provedbe postupka ocjene odnosno strateške procjene prema zakonu kojim se uređuje zaštita okoliša.

Dakle, sukladno odredbama Zakona o zaštiti okoliša (»Narodne Novine«, broj 80/13, 153/13, 78/15, 12/18, 118/18), Zakona o sustavu strateškog planiranja i upravljanja razvojem Republike Hrvatske (»Narodne Novine«, broj 123/17, 151/22) te Uredbi o strateškoj procjeni utjecaja strategije, plana i programa na okoliš (»Narodne Novine«, broj 03/17), Općina Nova Bukovica uputila je zahtjev uredu Upravnog odjela za graditeljstvo, zaštitu okoliša i imovinsko-pravne poslove Virovitičko-podravske županije za davanje mišljenja o potrebi provedbe postupka strateške procjene utjecaja na okoliš Plana razvoja Općine Nova Bukovica od 2024. – 2034. godine.

Izradi Plana ukupnog razvoja Općine Nova Bukovica za razdoblje od 2024. - 2034. godine pristupilo se na strateški način, odnosno putem usklađenja Plana ukupnog razvoja sa Zakonom o sustavu strateškog planiranja i upravljanja razvojem Republike Hrvatske („Narodne Novine«, broj 123/17, 151/22), i s Uredbom o smjernicama za izradu akata strateškog planiranja od nacionalnog značaja i od značaja za jedinice lokalne i područne (regionalne) samouprave („Narodne Novine«, broj 37/2023).

U narednoj tablici detaljno je prikazana metodika izrade Plana ukupnog razvoja.

Tablica 1. Metodika izrade Plana ukupnog razvoja

METODIKA IZRADE PLANA UKUPNOG RAZVOJA		
ANALIZA POSTOJEĆEG STANJA	EKSTERNO OKRUŽENJE	Usklađenje Plana razvoja sa zakonodavnim okvirom te s državnim i županijskim strateškim dokumentima
	INTERNO OKRUŽENJE	Evaluacija kapaciteta Općine Evaluacija potreba i stavova lokalne zajednice
STRATEŠKE ODREDNICE RAZVOJA	RAZVOJNA VIZIJA	Strateški ciljevi; Prioriteti; Mjere
AKCIJSKI PLAN	IMPLEMENTACIJA	Dugoročni razvojni projekti
		Izvori financiranja
		Vremenski okvir
		Pokazatelji uspješnosti

Izvor: Zakon o sustavu strateškog planiranja i upravljanja razvojem Republike Hrvatske

1.3. Plan aktivnosti

U svrhu kvalitetne izrade Plana ukupnog razvoja Općine Nova Bukovica pripremljena je

- ✓ Analiza prostornih obilježja,
- ✓ Demografska analiza,
- ✓ Analiza gospodarske situacije,
- ✓ Analiza poljoprivrednih resursa,
- ✓ Analiza poduzetničkog potencijala,
- ✓ Analiza infrastrukturnih aspekata,
- ✓ Analiza kulturne i povijesne baštine,
- ✓ SWOT analiza i TOWS matrica,
- ✓ PEST(EL) analiza,
- ✓ Utvrđivanje strateških odrednica razvoja.

1.4. Usklađenost sa strateškim dokumentima

Općina Nova Bukovica sastavni je dio nacionalnog prostora Republike Hrvatske i Virovitičko-podravске županije te stoga i strateški razvojni planovi Općine trebaju predstavljati integralni dio razvojnih planova višeg reda, dakle, županijskog i nacionalnih planova. Stoga je Plan ukupnog razvoja Općine Nova Bukovica usklađen sa Planom razvoja Virovitičko – podravске županije za razdoblje od 2021. – 2027. godine.

Plan ukupnog razvoja Općine Nova Bukovica u cijelosti je usklađen s Operativnim programima za provedbu strukturnih i kohezijskih fondova EU na nacionalnoj razini, kroz utvrđene strateške ciljeve, prioritete i mjere. Plan ukupnog razvoja Općine Nova Bukovica usklađen je i sa Strategijom Europa 2030., koja predstavlja desetogodišnju strategiju za rast i radna mjesta Europske unije, a pokrenuta je 2020. godine. Strategija Europa 2030., sljedbenica je Strategije Europa 2020.

Ciljevi Strategije Europa 2030. orijentirani su na postizanje održivog razvoja, odnosno razvoja koji će zadovoljiti potrebe sadašnjih generacija bez ugrožavanja mogućnosti budućih naraštaja da zadovolje svoje potrebe. Održivi razvoj duboko je ukorijenjen u europski projekt. Održivi razvoj znači poboljšanje životnog standarda tako što nam omogućuje stvarni izbor i stvara poticajno okruženje u kojem se širi znanje i pružaju bolje informacije. Na taj bismo način trebali stvoriti uvjete u kojima „dobro živimo u granicama svojeg planeta“⁽³¹⁾ uz pomoć pametne uporabe resursa i modernoga gospodarstva koji služe našem zdravlju i dobrobiti.¹



Izvor slike: [Projekt Lora](#)

Slika 1. Ciljevi održivog razvoja Strategije Europa 2030.



Izvor: Dokument za razmatranje o održivoj Europi do 2030.

Temelji politike za održivu budućnost:

- ✓ Od linearnog na kružno gospodarstvo;
- ✓ Održivost od polja do stola;

Kružno gospodarstvo smanjuje otpad i potrebu za izdvajanjem novih resursa



Izvor: Europska komisija.

¹ Izvor: https://ec.europa.eu/commission/sites/beta-political/files/rp_sustainable_eu_en.pdf

- ✓ Energija, zgrade i mobilnost otporni na promjene u budućnosti;
- ✓ Osigurati socijalnu pravednost i potporu pravednom prijelazu na održivost.

Horizontalni čimbenici za prijelaz na održivost:

- ✓ Obrazovanje, znanost, tehnologija, istraživanje, inovacije i digitalizacija;
- ✓ Financije, određivanje cijena, oporezivanje i tržišno natjecanje;
- ✓ Odgovorno poslovanje, društveno odgovorno poslovanje i novi poslovni modeli;
- ✓ Otvorena trgovina utemeljena na pravilima;
- ✓ Upravljanje i osiguravanje usklađenosti politika na svim razinama.

Ciljevi Plana ukupnog razvoja Općine Nova Bukovica prema Strategiji Europa 2030. su:

- prevladavanje krize od koje se naša gospodarstva postupno oporavljaju,
- rješavanje nedostataka modela rasta i stvaranje uvjeta za pametan, održiv i uključiv rast,
- razvoj poljoprivrednog aspekta i udruživanje poljoprivrednika u klastere,
- provedba projekata energetske učinkovitosti,
- povećanje i osiguranje pristupa obrazovanju, obuci i mogućnostima zapošljavanja za žene, invalide i druge skupine,
- poticanje rada neprofitnih organizacija i organizacija civilnog društva.

2. ANALIZA STANJA

2.1. Prostorna obilježja Općine Nova Bukovica

Općina Nova Bukovica jedna je od manjih jedinica lokalne samouprave u Virovitičko-podravskoj županiji na čijem je središnjem jugoistočnom dijelu i smještena. Prostorna cjelina na kojoj je smještena Općina poznata je i pod nazivom „Slavonsko gorje“. Općina Nova Bukovica jedna je od manjih općina u županiji, a prostire se na 76,43 km², što obuhvaća 3,78 % ukupne površine Virovitičko-podravske županije.

Zapadni dio Općine Nova Bukovica graniči s Gradom Slatina; južni s Općinom Mikleuš; istočni s Općinama Crnac i Čačinci dok se sjeverni dio nalazi uz granicu s Općinom Čađavica.

Slika 2. Geografski smještaj Virovitičko-podravske županije u Republici Hrvatskoj



Izvor: Karte Hrvatske

Slika 3. Geografski smještaj Općine Nova Bukovica u Virovitičko-podravskoj županiji



Izvor: Karte Hrvatske

Općina Nova Bukovica svrstava se u skupinu manjih općina Republike Hrvatske budući da je prema posljednjem popisu stanovništva iz 2021. godine zabilježeno da ima 1.282 stanovnika. Obzirom na podatke iz popisa stanovnika 2011. godine (1.771 stanovnika) radi se o relativnom velikom padu broja stanovnika (27,61 %), uzrokovanom prirodnim depopulacijom, deruralizacijom i migracijom stanovništva u inozemstvo.

Tablica 2. Prikaz kretanja broja stanovnika/stanova Općine Nova Bukovica u odnosu na VPŽ i RH

Područje	Površina (km ²)	Stanovništvo (popis 2021.)	Gustoća naseljenosti (broj st/ km ²)	Broj stanova (popis 2021.)
Općina Nova Bukovica	76,43	1.282	16,77	856
VPŽ	2.024	70.660	34,91	37.748
RH	56.610	3.888.529	68,69	2.350.444

Izvor: Državni zavod za statistiku

Kao što je s naredne slike vidljivo, Općina Nova Bukovica administrativno je podijeljena na 8 navedenih općinskih naselja. Najveće, naselje koje površinski obuhvaća 20,18 km² je Nova Bukovica; Ovo naselje ujedno je i sjedište Općine Nova Bukovica. Drugo po veličini naselje je Dobrović s površinom od 12,80 km², a treće je Gornje Viljevo koje zauzima 12,34 km².

Slika 4. Administrativna podjela Općine Nova Bukovica



Izvor: Općina Nova Bukovica

Tablica 3. Prikaz naselja Općine Nova Bukovica s karakteristikama površine i broja stanovnika

Naselje	Površina (km ²)	Stanovništvo (popis 2021.)	Gustoća naseljenosti (broj st/km ²)
Bjelkovac	6,64	37	5,57
Brezik	2,97	124	41,75
Bukovački Antunovac	5,17	107	20,70
Dobrović	12,80	87	6,80
Donja Bukovica	5,40	40	7,41
Gornje Viljevo	12,34	17	1,38
Miljevci	10,93	229	20,95
Nova Bukovica	20,18	641	31,76
UKUPNO	76,43	1.282	16,77

Izvor: Državni zavod za statistiku

2.1.1. Geomorfološke karakteristike područja Općine

Prostor općine Nova Bukovica karakterizira složena geološka građa. Područje općine možemo u grubo podijeliti na dvije reljefno različite cjeline: ravničarski dio i brdski dio (Slavonsko gorje). Konačnim formiranjem reljefa i procesima erozije i denudacije nastali su deluvijalno proluvijalni i aluvijalni sedimenti, koji pokrivaju dolinska i nizinska područja.

Područje Slavenskog gorja predstavlja geološki najsloženije i najinteresantnije područje sjeverne Hrvatske. U geo-tektonskom smislu tu su utvrđeni tragovi svih značajnijih orogenetskih zbivanja. Najstarije stijene ovog područja su prekambrijski metamorfiti stvarani u geo-sinklinalnim uvjetima sedimentacije s jasnim karakteristikama vulkanske aktivnosti. Kasnijim procesima metamorfozne stijene su retrogradno izmijenjene i kataklizirane. Glavnu masu čine gnajsevi s granatom, staurolitom, rjeđe distenom i silimanitom.

U tektonskom pogledu, najmarkantniji element u širem području je tzv. «glavni uzdužni potolinski rasjed». Prema poznatim podacima, radi se o vertikalnom ili subvertikalnom reversnom rasjedu duž kojeg je sjeveroistočno krilo tijekom tercijara i kvartara postepeno spuštalo. Ovo spuštanje u kvartaru iznosi oko 150 m. Cijelo područje Općine nalazi se u području maksimalno opaženog intenziteta potresa od 7° MCS skale.

➤ Obilježja reljefa

Reljef prostora općine Nova Bukovica, podijeljen je na dva osnovna tipa. Veći dio je nizinski, a samo rubni jugozapadni dio su obronci Slavenskoga gorja. Nizinski dio je prostor vrlo male reljefne energije, ali je cjelovit prostor, koji zbog pretežno lesnog pokrova, kao i ocjeditosti, predstavlja agrarno najvrjedniji dio.

➤ Hidrografska obilježja

Ukupna površina općine Nova Bukovica na području vodno-gospodarske ispostave za slivno područje Karašice i Vučice iznosi 7.227,56 ha. Brdsko-ravničarski vodotoci su snježno-kišnog režima u hladnom razdoblju godine. Oni su bujičnog karaktera pa u vrijeme kiša dovode s brdskog dijela sliva mnogo vode i nanosa koji se taloži na nizinskom dijelu. U nizinskom dijelu vodotoci su uređeni, regulirani i redovito se održavaju. Specifični vodni resurs predstavljaju geotermalne vode iz dubljih dijelova zemlje. Na njihovo postojanje ukazale su istražne bušotine za naftu i plin i potrebno je izvršiti daljnja istraživanja na ovom području. Općina Nova Bukovica obuhvaća slijedeće katastarske općine: k.o. Donja Bukovica 818,29 ha, k.o. Dobrović 1801,19 ha, k.o. Gornje Viljevo 1300,07 ha, k.o. Miljevci 1457,48 ha, k.o. Nova Bukovica 919,23 ha i k.o. Gornja Bukovica 931,31 ha.

Kanalsku mrežu koja je u nadležnosti održavanja lokalne uprave i samouprave na ovom području čine kanali III i IV reda ukupne dužine 176,819 km, od toga k.o. Dobrović

62,784 km, k.o. D. Bukovica 28,888 km, k.o. G. Bukovica 10,879 km, k.o. G. Viljevo 27,889 km, k.o. Miljevci 34,153 km i k.o. Nova Bukovica 12,226 km. Prosječna dubina kanala III i IV reda iznosi 1,5 m, a prosječna širina 8,0 m.

2.1.2. Klimatske značajke područja Općine

Klimatske osobine prostora općine Nova Bukovica mogu se okarakterizirati kao klima kontinentalnog tipa. Na području općine ne postoje stalne meteorološke postaje, pa se koriste podaci najbližih okolnih i daju relativno dobar uvid u osobine klime na području općine.

Prosječna godišnja temperatura zraka na ovom području kreće se od 10 do 11^oC. Prema tome srednja godišnja temperatura amplituda iznosi od 22^oC do 23^oC, što govori u prilog kontinentskim značajkama područja. U siječnju i veljači, kada nad panonskim prostorom prevladava anticiklonalno strujanje zraka sa sjevera i sjeveroistoka, bilježe se i najniže temperature. Ljeta mogu biti vrlo topla, naročito srpanj i kolovoz. Mraz se isključivo koncentrira u hladno doba godine. Pojavljuje se u kasno proljeće (svibanj), nepovoljno djeluje na rast mnogih poljodjelskih kultura.

Reljefna otvorenost prema sjeveru utječe da vjetrovi na području općine Nova Bukovica pušu pretežito iz sjevernog kvadranta. Najčešći i najsnažniji su oni iz sjeverozapadnog i sjeveroistočnog smjera. Izraženo je osim toga i strujanje zraka iz JZ smjera. Oblačnost je najveća u jesenskim i zimskim mjesecima.

Relativno velika količina padalina i istodobno prosječna mala oblačnost u vegetacijskom razdoblju (01. IV-30.IX) upućuje na njihov pljuskoviti karakter u tom dijelu godine. Minimum padalina javlja se kasno u ljeto, početak jeseni i u tijeku zime. Raspored padalina u tijeku vegetacijskog perioda pogoduje većini poljodjelskih kultura.

Obilježja ovog tipa klime su i česta odstupanja od režima padalina, što može rezultirati pojavama suše ili suviškom padalina koje ako se jave u kasno proljeće ili rano ljeto negativno utječu na prinose poljodjelskih kultura. Padaline u obliku snijega javljaju se u prosincu, siječnju i veljači. Prosječna mjesečna vrijednost relativne vlage zraka je 70 %.

2.2. Sustavni kapaciteti Općine Nova Bukovica

Sjedište Općinske uprave nalazi se na adresi Trg dr. Franje Tuđmana 1, Nova Bukovica, kč.br. 284/2, k.o. Nova Bukovica.

Općinska uprava sastoji se od Jedinstvenog upravnog odjela, a krajem 2023. godine u općinskoj upravi zaposleno je ukupno 5 (pet) djelatnika.

2.2.1. Imovina i (su)vlasnički udjeli

Općina Nova Bukovica izradila je i javno objavila Strategiju upravljanja imovinom u vlasništvu Općine Nova Bukovica za razdoblje od 2023. do 2029. godine i Plan upravljanja imovinom u vlasništvu Općine Nova Bukovica za 2023. godinu i 2024. godinu.

Strategijom upravljanja i raspolaganja imovinom u vlasništvu Općine Nova Bukovica za razdoblje od 2023. do 2029. godine definirani su srednjoročni ciljevi i smjernice upravljanja imovinom uvažavajući pri tome gospodarske i razvojne interese Općine Nova Bukovica. Planovi upravljanja imovinom u vlasništvu Općine Nova Bukovica s druge strane, sadržavaju detaljnu analizu stanja i razrađene planirane aktivnosti u upravljanju pojedinim oblicima imovine u vlasništvu Općine Nova Bukovica.

Imovinom u općinskom vlasništvu trenutačno upravlja Općina Nova Bukovica. Upravna zgrada Općine nalazi se na kč.br. 284/2, k.o. Nova Bukovica, površine 315,20 m², na adresi Trg dr. Franje Tuđmana 1, Nova Bukovica.

Pojavni oblici imovine kojima Općina Nova Bukovica raspolaže su sljedeći:

- ✓ poljoprivredno zemljište,
- ✓ turističko i ostalo građevinsko zemljište,
- ✓ građevinsko zemljište,
- ✓ šume i šumska zemljišta,
- ✓ poslovni prostori u vlasništvu Općine Nova Bukovica,
- ✓ ceste,
- ✓ sportski objekti,
- ✓ imovina u obliku dionica i poslovnih udjela u trgovačkom društvu,
- ✓ prihodi proračuna koji se ostvaruju na temelju naplaćivanja naknada za korištenje imovine,
- ✓ potraživanja Općine Nova Bukovica prema fizičkim i pravnim osobama,
- ✓ ostali pojavni oblici imovine u vlasništvu.

Tijekom 2023. godine, Općina Nova Bukovica upravljala je poslovnim prostorima u svom (su)vlasništvu na sljedeći način:

Tablica 4. Poslovni prostori u (su)vlasništvu Općine Nova Bukovica i njihovi korisnici

Zakup poslovnog prostora u vlasništvu Općine Nova Bukovica		
Poslovni prostor općinske Uprave		
Prostor	Površina u m ²	Namjena
Prostor općinske Uprave Trg dr. Franje Tuđmana 1, Nova Bukovica kč.br. 284/2 k.o. Nova Bukovica	328,20	Poslovni prostor za potrebe rada općinske Uprave.
Ostali poslovni prostori		
Prostor	Površina u m ²	Namjena
Poslovni prostor za potrebe mještana »Bjelkovac« Bjelkovac kč.br. 781/190 k.o. Dobrović	251,96	Prostor se koristi za potrebe mještana.
Poslovni prostor za potrebe mještana »Brezik« Brezik kč.br. 210/38 k.o. Donja Bukovica	145,78	Prostor se koristi za potrebe mještana.
Poslovni prostor za potrebe mještana »Bukovački Antunovac« Bukovački Antunovac kč.br. 1267/192 k.o. Mikleuš	395	Prostor se koristi za potrebe mještana.
Poslovni prostor za potrebe mještana »Dobrović« Dobrović kč.br. 835/2 k.o. Dobrović	251,96	Prostor se koristi za potrebe mještana.
Poslovni prostor za potrebe mještana »Donja Bukovica« Donja Bukovica kč.br. 5/3 k.o. Donja Bukovica	390	Prostor se koristi za potrebe mještana.
Poslovni prostor za potrebe mještana »Gornje Viljevo« Gornje Viljevo kč.br. 71/1, 71/2, 72/1 k.o. Gornje Viljevo	180	Prostor se koristi za potrebe mještana.
Poslovni prostor za potrebe mještana »Miljevci« Kralja Tomislava 18, Miljevci kč.br. 58 k.o. Miljevci	270	Prostor se koristi za potrebe mještana.
Poslovni prostor	232	Prostor se koristi za potrebe mještana.

za potrebe mještana »Nova Bukovica« Trg dr. Franje Tuđmana 1, Nova Bukovica kč.br. 284/2 k.o. Nova Bukovica		
Poslovni prostor »Vijeće srpske nacionalne manjine« Trg dr. Franje Tuđmana 1, Nova Bukovica kč.br. 284/2 k.o. Nova Bukovica	32,08	Poslovni prostor za potrebe rada Vijeća srpske nacionalne manjine.
Društveni dom »Miljevci« Kralja Tomislava 18, Miljevci kč.br. 58 k.o. Miljevci	270	Obilježavanje proslava različitog karaktera - Dani kukuruza
Društveni dom Nova Bukovica Trg dr. F. Tuđmana 1, Nova Bukovica kč.br. 284/2 k.o. Nova Bukovica	129,28	Obilježavanje proslava različitog karaktera
Dječji vrtić „Maslačak“ Nova Bukovica, Vinogradska 8, Nova Bukovica, kč.br. 1378/8 k.o. Nova Bukovica	600	Prostor za potrebe rada dječjeg vrtića
Poslovni prostori za povremeno korištenje		
Prostor	Površina u m²	Namjena
Mrtvačnica »Nova Bukovica« Zagrebačka ulica, Nova Bukovica kč.br. 1372/1 k.o. Nova Bukovica	82,80	Povremeno korištenje sukladno potrebama sprovoda.
Mrtvačnica »Miljevci« Kralja Tomislava, Miljevci kč.br. 1034/3 k.o. Miljevci	62,92	Povremeno korištenje sukladno potrebama sprovoda.
Udruge		
Prostor	Površina u m²	Namjena
»Udruga informatičara i tehničara« Nova Bukovica Trg dr. Franje Tuđmana 1, Nova Bukovica kč.br. 284/2 k.o. Nova Bukovica	25	Poslovni prostor za potrebe rada udruge.
»Matica Slovačka Miljevci« Kralja Tomislava 18, Miljevci, Nova Bukovica	270	Poslovni prostor za potrebe rada zajednice. Dom je u suvlasništvu Općine Nova Bukovica i Matice Slovačke Miljevci

kč.br. 58 k.o. Miljevci				
KUD »Lipa« Trg dr. Franje Tuđmana 1, Nova Bukovica kč.br. 284/2 k.o. Nova Bukovica	129,28		Poslovni prostor za potrebe rada društva. NAPOMENA: naknadu za prostor ne plaćaju Člankom 6. Odluke o načinu upravljanja i korištenja sportskih građevina u vlasništvu Općine Nova Bukovica (Službeni glasnik Općine Nova Bukovica, broj 4/17)	
NK »Zrinski« Nova Bukovica Trg dr. Franje Tuđmana 1, Nova Bukovica kč.br. 246/1, 245/3 k.o. Gornja Bukovica	86,97		Poslovni prostor za potrebe rada nogometnog kluba - nogometno igralište i sportski objekt u naselju Nova Bukovica. NAPOMENA: naknadu za prostor ne plaćaju Člankom 6. Odluke o načinu upravljanja i korištenja sportskih građevina u vlasništvu Općine Nova Bukovica (Službeni glasnik Općine Nova Bukovica, broj 4/17)	
NK »Mladost« Miljevci Ivice Cicvarića 1/a, Miljevci kč.br. 874/1, 874/2 k.o. Miljevci	251,96		Poslovni prostor za potrebe rada nogometnog kluba - nogometno igralište i sportski objekt u naselju Miljevci. NAPOMENA: naknadu za prostor ne plaćaju Člankom 6. Odluke o načinu upravljanja i korištenja sportskih građevina u vlasništvu Općine Nova Bukovica (Službeni glasnik Općine Nova Bukovica, broj 4/17)	
MNK Apokalipsa Nova Bukovica, k.č.br. 24/3, k.o. Gornja Bukovica, Nova Bukovica	1270		Ugovor o korištenju sportskih građevina NAPOMENA: Korištenje sportske građevine-sportsko igralište se ne plaća sukladno Odluci o načinu upravljanja i korištenja sportskih građevina u vlasništvu Općine Nova Bukovica (Službeni glasnik Općine Nova Bukovica, broj 4/17).	
UHBDDR Općina Nova Bukovica koristi prostor Trg dr. Franje Tuđmana 1, Nova Bukovica kč.br. 284/2 k.o. Nova Bukovica	8		Za potrebe rada društva, ne plaćaju sukladno navedenoj odluci	
Drugi subjekti (obrtni, trgovačka društva...)				
Prostor	Površina u m²	Zakupnik	Početak zakupa	Prestanak zakupa
Poslovni prostor Zgrada Općine Nova Bukovica Trg dr. Franje Tuđmana 1, Nova Bukovica kč.br. 284/2 k.o. Nova Bukovica	202	NTL	13.04.2013.	Ugovor sklopljen na neodređeno vrijeme
Poslovni prostor, kč.br. 5/3 k.o. Donja Bukovica	36	AM obrt	30.12.2022.	30.12.2027.

Kao što je vidljivo iz prethodne tablice, Općina Nova Bukovica u svom vlasništvu, kao dio portfelja nekretnina, ima poslovne prostore u kategorijama: poslovni prostor za potrebe rada općinske Uprave, ostale poslovne prostore, poslovne prostore za povremeno korištenje i poslovne prostore namijenjene poslovanju udruga i drugih subjekata, a korisnici ovih prostora i način njihovim upravljanjem opisani su u prethodnoj tablici.

Tablica 5. Trgovačka društva u (su)vlasništvu Općine Nova Bukovica

Trgovačko društvo	OIB	Temeljni kapital u kn	Ukupni prihodi 2021.	Dobit/gubitak 2021.	% vlasništva
POSLOVNI UDJELI					
KOMRAD d.o.o. Slatina	96537643037	47.275.600,00	9.807.585,00	28.770,00	9,039
ELKOMNET d.o.o.	64498817988	20.800,00	1	-5.145,00	6,73

Iz prethodne tablice vidljivo je kako Općina Nova Bukovica u (su)vlasništvu ima poslovni udio u dva poduzeća.

Tijekom proteklih godina Općina Nova Bukovica zatražila je darovanje nekretnina od Ministarstva državne imovine, a radi se o devet čestica (livade i pašnjaci) u okviru katastarskih općina Nova Bukovica i Miljevci. Općina je darovanje zatražila sa svrhom rješavanja imovinsko pravnih odnosa.

Za ostalu imovinu u svom vlasništvu kao i nekretnine koje nisu u funkciji, a u svrhu njihovim učinkovitim upravljanjem prema načelu dobrog gospodara Općina će dosljedno poduzimati aktivnosti za njihovo stavljanje u funkciju prema utvrđenoj namjeni (davanje u zakup, obavljanje poslova iz samoupravnog djelokruga Općine Nova Bukovica i drugo).

2.2.2. Proračun

Proračun je temeljni financijski i pravni akt koji uključuje sve planirane prihode i primitke, te rashode i izdatke u proračunskoj godini (1. siječnja i završava 31. prosinca), odnosno može se okarakterizirati i kao plan financijskih aktivnosti budući da mu je jedna od funkcija usmjeriti se na planove, prioritete i mjere kratkoročnih i dugoročnih ciljeva.

Zakonski okvir izrade i izvršenja proračuna Općine Nova Bukovica čine sljedeći zakoni, uredbi i odluke:

- Zakon o lokalnoj i područnoj (regionalnoj) samoupravi (»Narodne novine«, broj 33/01, 60/01, 129/05, 109/07, 125/08, 36/09, 150/11, 144/12, 19/13, 137/15, 123/17, 98/19, 144/20),
- Zakon o proračunu (»Narodne novine«, broj 144/21),
- Zakon o financiranju jedinica lokalne uprave i samouprave (»Narodne novine«, broj 127/17, 138/20, 151/22, 114/23),
- Zakon o službenicima i namještenicima u lokalnoj i područnoj (regionalnoj) samoupravi (»Narodne novine«, broj 86/08, 61/11, 04/18, 112/19),
- Zakon o plaćama u lokalnoj i područnoj (regionalnoj) samoupravi (»Narodne novine«, broj 28/10, 10/23),
- Zakon o komunalnom gospodarstvu (»Narodne novine«, broj 68/18, 110/18, 32/20),
- Zakon o koncesijama (»Narodne novine«, broj 69/17, 107/20),

- Zakon o cestama(»Narodne novine«, broj 84/11, 22/13, 54/13, 148/13, 92/14, 110/19, 144/21, 114/22, 04/23, 133/23),
- Zakon o javnoj nabavi(»Narodne novine«, broj 120/16, 114/22),
- Zakon prostornom uređenju(»Narodne novine«, broj 153/13, 65/17, 114/18, 39/19, 98/19, 67/23),
- Zakon o vatrogastvu(»Narodne novine«, broj 125/19, 114/22, 155/23),
- Zakon o sustavu civilne zaštite(»Narodne novine«, broj 82/15, 118/18, 31/20, 20/21, 114/22),
- Zakon o zaštiti na radu(»Narodne novine«, broj 71/14, 118/14, 154/14, 94/18, 96/18),
- Zakon o financiranju javnih potreba u kulturi(»Narodne novine«, broj 47/90, 27/93, 38/09),
- Zakon o sportu(»Narodne novine«, broj141/22)
- Zakon o socijalnoj skrbi(»Narodne novine«, broj18/22, 46/22, 119/22, 71/23, 156/23),
- Zakon o Hrvatskom crvenom križu(»Narodne novine«, broj 71/10, 136/20),
- Zakon o knjižnicama i knjižničnoj djelatnosti(»Narodne novine«, broj 17/19, 98/19, 114/22),
- Zakon o predškolskom odgoju i obrazovanju(»Narodne novine«, broj 10/97, 107/07, 94/13, 98/19, 57/22, 101/23),
- Zakon o financiranju političkih aktivnosti i izborne promidžbe(»Narodne novine«, broj 24/11, 61/11, 27/13, 02/14, 96/16, 70/17),
- Uredba o kriterijima, mjerilima i postupcima financiranja i ugovaranja programa i projekata od interesa za opće dobro koje provode udruge(»Narodne novine«, broj 26/15).

Proračun jedinica lokalne samouprave sastoji se, sukladno članku 16. Zakona o proračunu, od općeg i posebnog dijela te plana razvojnih programa. Opći dio proračuna sastoji se od računa prihoda i rashoda i računa financiranja u kojem su prihodi i rashodi iskazani po ekonomskoj klasifikaciji. Posebni dio proračuna sadrži rashode i izdatke po organizacijskoj, programskoj, funkcijskoj, ekonomskoj klasifikaciji te izvorima financiranja.

Stavka prihoda jedinica lokalne samouprave sastoji se od sljedećih vrsta prihoda: porezni prihodi, neporezni prihodi, prihodi od nefinancijske imovine i dotacije (pomoći). Najveći udio u prihodima u tekućoj promatranj godini imaju *Pomoći iz inozemstva i od subjekata unutar općeg proračuna* u iznosu od 3.855.000,00e.

Sljedeću po redu najveću stavku u prihodima imaju *Prihodi od imovine* u iznosu od 471.540,00e za tekuću promatranu godinu. Treću najveću stavku u prihodima države *Prihodi od upravnih i administrativnih pristojbi*, pristojbi po posebnim propisima i naknadama u iznosu od 444.460,00e za tekuću promatranu godinu. Značajni udio u prihodima imaju i *Prihodi od poreza* u iznosu od 276.500,00e.

Tablica 6. Proračun Općine Nova Bukovica u posljednje dvije godine/Planirani iznos za 2024. godinu

	Ostvarenje 2022. (kn)	Ostvarenje 1. - 6.2023. (€)	Plan 2024. (€)
Prihodi	2.943.300,81	610.339,31	5.147.700,00
Rashodi	4.096.092,84	703.344,29	5.053.500,00
Razlika	-1.152.792,03	-93.004,98	94.200,00

Izvor: Općina Nova Bukovica

Popis temeljnih ciljeva provedbe lokalne politike Općine Nova Bukovica provode se s ciljem ostvarenja ljepšeg i kvalitetnijeg života stanovnika Općine, a u tu svrhu značajna sredstva ulažu se u održavanje komunalne infrastrukture, održavanje zelenih površina, javne rasvjete, uređenje groblja i kanalizacije.

Prema proračunu Općine za 2024. godinu u planu je provedba sljedećih projekata:

- ✓ Projekti usmjereni na podizanje kvalitete života lokalnog stanovništva kroz uređenje komunalne i društvene infrastrukture, odnosno, izgradnju nogostupa, uređenje društvenih domova i sportskih objekata;
- ✓ U svrhu jačanja gospodarstva ulaže se u ruralni razvoj u poljoprivredi kroz edukacije OPG-a, jačanje potpornih organizacija, održavanje poljskih puteva i dr.;
- ✓ Za mlađe članove društva osigurana su sredstva za obrazovanje što se smatra najsigurnijim i najisplativijim ulaganjem u budućnost Općine, stoga Općina sufinancira nabavu radnih bilježnica i školskog pribora učenicima, prijevoz učenika, boravak djece u vrtićima. Dio sredstava iz Proračuna planira se izdvojiti i za sufinanciranje školske kuhinje. Studentima će se dodjeljivati stipendije koje su odobrene u ukupnom iznosu od 15.000e;
- ✓ Mlade obitelji s područja Općine Nova Bukovica potiču se mjerom dodjeljivanja novčane naknade i opremu za novorođenčad.;
- ✓ Općina Nova Bukovica pomaže i pruža skrb i njegu osobama s invaliditetom i starijim osobama kroz sufinanciranje projekta „Pomoć u kući“ i financiranjem troškova stanovanja;
- ✓ Na području Općine djeluju i brojne raznovrsne Udruge koje obogaćuju društveni život Općine te će njihovo djelovanje kao i brojne manifestacije koje održavaju dobiti financijsku podršku Općine.

Iz navedenog je zaključeno da su ciljevi Plana ukupnog razvoja u potpunosti usklađeni s ciljevima proračuna Općine Nova Bukovica.

2.2.3. Ljudski potencijali – Organizacijska struktura

Slika 5. Organizacijska struktura Općine Nova Bukovica



Izvor: Web stranica Općine; <https://novabukovica.hr/#>

2.3. Demografske karakteristike

Demografske karakteristike podrazumijevaju parametre poput dobno-spolne strukture stanovništva, prirodnog kretanja stanovništva (natalitet, mortalitet i prirodni prirast) i mehanička kretanja stanovništva (migracije). No analiza stanja proširit će se i na jednako važne pokazatelje ekonomske strukture stanovništva (aktivno stanovništvo, ekonomska iskorištenost radnog kontingenta, dobno-spolna struktura radnog kontingenta i obrazovna struktura). Potrebno je dakle, analizirati jesu li mjere populacijske politike uspješno implementirane na lokalnoj razini te koji su dosadašnji rezultati. Demografski trendovi predstavljaju ozbiljnu prijetnju lokalnom gospodarskom rastu i razvoju što se ujedno odražava i na cjelokupni gospodarski razvitak budući da demografske karakteristike pojedinih regija u globalu formiraju demografsku sliku cijele države.

2.3.1. Stanovništvo

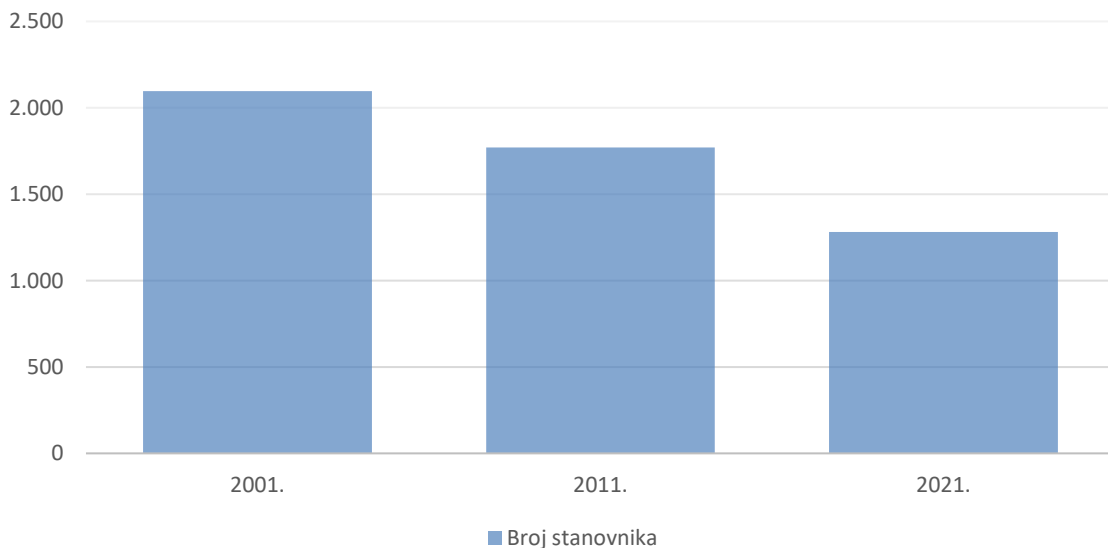
Na području Općine Nova Bukovica 2011. godine registrirano je 2,09 % ukupnog stanovništva Virovitičko-podravске županije. Prema Popisu stanovništva iz 2011. godine na području Općine Nova Bukovica živjelo je 1.771 stanovnika.

Tablica 7. Broj stanovnika u Općini Nova Bukovica prema podacima popisa stanovništva iz 2001., 2011. i 2021. godine

Općina	Broj stanovnika		
	2001.	2011.	2021.
Nova Bukovica	2.096	1.771	1.282

Izvor: Državni zavod za statistiku

Grafikon 1. Usporedba broja stanovnika Općine Nova Bukovica 2001., 2011. i 2021. godine



Izvor: Državni zavod za statistiku

Usporedba popisa stanovnika iz tri promatrane godine, koja je prikazana u prethodnoj tablici i grafikonu, ukazuje na dosljedno smanjenje broja stanovnika na

području Općine Nova Bukovica. Opadanjem broja stanovnika Općina i Županija prate negativan trend RH.

Prema popisu stanovništva, kućanstava i stanova iz 2021. godine, prosječan broj članova kućanstva na području Općine prikazan je narednom tablicom.

Tablica 8. Broj članova kućanstva na području Općine Nova Bukovica prema podacima popisa stanovništva iz 2021. godine

Općina Nova Bukovica	Ukupno	Broj članova kućanstava											Prosječan broj osoba u kućanstvu
		1	2	3	4	5	6	7	8	9	10	11+	
Broj kućanstava	504	139	155	95	63	32	14	4	1	1	-	-	2,53
Broj osoba	1.275	139	310	285	252	160	84	28	8	9	-	-	-

Izvor: Državni zavod za statistiku

Prosječni broj osoba u kućanstvu vidljiv iz prethodne tablice iznosi 2,53. Najveći udio u ukupnom broju kućanstava čine kućanstva od 1 do 4 člana što ukupno čini 89,68%.

Nadalje, sukladno popisu stanovništva iz 2021. godine, podaci o stanovima za stalno stanovanje, stanovima koji se koriste povremeno i stanovima u kojima se samo obavlja djelatnost na području Općine prikazani su tablicom u nastavku.

Tablica 9. Stanovi i kuće prema načinu korištenja sukladno podacima popisa stanovništva iz 2021. godine

Ukupno	Stanovi za stalno stanovanje			Stanovi za povremeno korištenje		Stanovi za obavljanje djelatnosti	
	Ukupno	Nastanjeni	Privremeno nenastanjeni	U vrijeme sezonskih radova u poljoprivredi	Za odmor i rekreaciju	Ostale djelatnosti	
Nova Bukovica	867	840	504	336	-	25	2
m ²	69.921	68.369	44.529	23.840	-	1.332	220

Izvor: Državni zavod za statistiku

Iz tablice 9. vidljivo je da na području Općine ne postoje stanovi u svrhu iznajmljivanja turistima. Udio stanova za stalno stanovanje je 96,89 %, dok se ukupno 2,88% stambenih jedinica (25 stanova) koristi za odmor i rekreaciju.

2.4. Gospodarstvo

Tablica 10. Osnovni financijski podaci poslovanja poduzetnika u gradovima i općinama Virovitičko-podravске županije u 2022. godini (iznosi u tisućama kuna)

Naziv županije /Grada/Općine	Broj poduzetnika		Broj zaposlenih		Ukupni prihod		Dobit razdoblja		Gubitak razdoblja		Neto dobit/gubitak	
	Broj	Rang u RH	Broj	Rang u RH	Iznos	Rang u RH	Iznos	Rang u RH	Iznos	Rang u RH	Iznos	Rang u RH
RH	150.846	0	996.213	0	1.098.830.934	0	74.972.463	0	28.088.667	0	46.883.795	0
Virovitičko-podravska županija	1.310	19	9.375	19	7.077.216	19	476.346	20	131.707	17	344.639	20
Općina Nova Bukovica	9	533	38	513	25.914	512	1.111	521	261	478	849	487

Izvor: Analiza financijskih rezultata poslovanja poduzetnika Virovitičko-podravске županije u 2022. godini

Iz prethodne tablice vidljivo je da Općina Nova Bukovica prema brojnosti poduzetnika obuhvaća samo 0,69 % udjela županije, za razliku, na primjer od Općine Suhopolje koja prema rezultatima Analize financijskih rezultata poslovanja poduzetnika Virovitičko-podravске županije u 2022. godini broji 66 poduzetnika, odnosno, obuhvaća 5,04 % poduzetnika županije.

2.4.1. Poduzetnička zona

Namjera osnivanja Poduzetničke zone jest poticanje razvoja poduzetništva kao pokretačke snage lokalnog održivog gospodarskog razvoja s ciljem povećanja broja gospodarskih subjekata na području Općine Nova Bukovica i poboljšanja njihovih poslovnih rezultata, povećanje konkurentnosti poduzetnika, porast zaposlenosti, te povećanje udjela proizvodnje u ukupnom gospodarstvu Općine Nova Bukovica.

Od 2001. godine se putem nadležnih ministarstava, provode programi Vlade Republike Hrvatske za poticanje malog gospodarstva a donesen je i Zakon o unapređenju poduzetničke infrastrukture («Narodne novine», broj 93/13, 114/13, 41/14, 57/18, 138/21). U Programu razvoja poduzetničkih zona postavljeni su opći ciljevi: razvoj poduzetničkih zona u blizini svakog većeg naselja a namjena poduzetničke zone treba biti proizvodnja. Poduzetnička zona treba osigurati osnivanje i gradnju proizvodnog objekta u najkraćem roku, sastavni dio poduzetničke zone je centar za edukaciju i pružanje savjeta poduzetniku o financiranju, proizvodnji i načinu poslovanja te ravnomjerno osnivanje poduzetničkih zona kako bi se izjednačile razlike u standardu između pojedinih županija.

Općinsko vijeće Općine Nova Bukovica na 2. sjednici održanoj 09. srpnja 2021. godine donijela je Odluku o osnivanju Poduzetničke zone Topolak («Službeni glasnik Općine Nova Bukovica», broj 5/21, 10/21) kojom se osniva Poduzetnička zona Topolak, te se nalazi unutar obuhvata Prostornog plana uređenja Općine Nova Bukovica ukupne površine 23,0423 ha.

2.4.2. Turizam

Općina Nova Bukovica manje je poznata turistička destinacija koja svoju turističku baštinu temelji na resursima lovnih područja i prirodnih krajolika pogodnih za različite oblike izletničkog, rekreacijskog i seoskog turizma.

Lovni i ruralni turizam značajni su u turističkoj ponudi cijele kontinentalne Hrvatske pa tako i Općine Nova Bukovica. Na području općine Nova Bukovica postoji županijsko lovište X/121 – „Nova Bukovica“ ukupne površine 5. 007 ha i državno lovište X/10 „Slatinsko prigorje“ ukupne lovne površine 4.842 ha. Lovište je namijenjeno prirodnom uzgoju normalno razvijene, zdrave i otporne divljači srednje do visoke trofejne vrijednosti, zaštiti divljači i životinjskih vrsta koje u njemu obitavaju ili kroz njega prolaze i lovljenju i korištenju divljači s ciljem postizanja gospodarskog učinka. Lovište je namijenjeno i hvatanju divljači sa svrhom prodaje, kao i unosu divljači sa svrhom povećanja brojnosti te izlovljavanja.

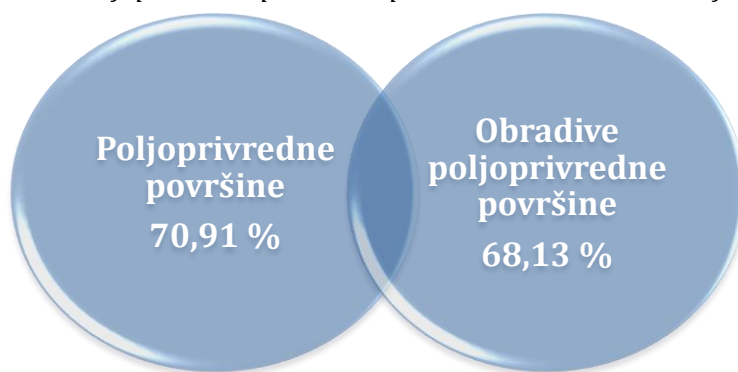
Kao nositelji ostalih turističkih djelatnosti ističu se najviše obiteljska poduzeća i obrti, tradicionalna proizvodnja i konzumiranje domaćih proizvoda koji su se pokazali kao iznimno zanimljivi turistima. Turistički pokazatelji Općine Nova Bukovica nisu zabilježili rastuća turistička kretanja koja bi Općinu svrstala u značajne turističke

destinacije Virovitičko-podravske županije, no evidentan je potencijal Općine u smjeru razvoja lovnog i ruralnog turizma što će zahtijevati pravilne edukacije turističkih aktera te efektivne promocijske aktivnosti kako bi se lakše privukli i informirali zainteresirani turisti te produžio njihov boravak na području Općine.

2.4.3. Poljoprivreda

Poljoprivredna proizvodnja ključan je segment gospodarske aktivnosti ruralnih općina kroz koji im se omogućuje stvaranje vlastitog identiteta i prepoznatljivosti. Poljoprivredni aspekt Općine Nova Bukovica adekvatno je razvijen i nosi daljnji potencijal razvoja. Kao što je vidljivo na narednoj slici poljoprivredne površine Općine Nova Bukovica obuhvaćaju 70,91%, a obradive 68,13% od ukupnog područja. Mikroklimatske prilike u Općini Nova Bukovica pogoduju uzgoju žitarica (pšenica, zob, ječam), kukuruza, a značajne su i površine šećerne i stočne repe, ljekovito bilje te duhan.

Slika 6. Poljoprivredne površine Općine Nova Bukovica u brojkama



Izvor: PPUO Nova Bukovica

Na području Općine nije prisutna pojava smanjenja poljoprivrednih površina, a klimatske prilike ne predstavljaju ograničavajući čimbenik za poljoprivrednu proizvodnju. U narednoj tablici vidljive su najzastupljenije i najrazvijenije grane poljoprivredne proizvodnje Općine Nova Bukovica.

Tablica 11. Karakteristike najistaknutijih poljoprivrednih grana Općine Nova Bukovica

LOVSTVO	<ul style="list-style-type: none"> ✓ Županijsko lovište X/121 – „Nova Bukovica“ ukupne površine 5.007 ha ✓ Državno lovište X/10 „Slatinsko prigorje“ ukupne lovne površine 4.842 ha ✓ Namjena - prirodni uzgoj divljači; zaštita divljači i životinjskih vrsta koje obitavaju u lovištu; ostvarenje gospodarske učinkovitosti; hvatanje divljači s ciljem prodaje; unos divljači s ciljem povećanja brojnosti
PČELARSTVO	<ul style="list-style-type: none"> ✓ Dugotrajna prisutnost na području Općine ✓ Područje Općine omogućuje dvije obilne paše godišnje ✓ Sezona ispaše: <ul style="list-style-type: none"> ○ Polja repice 15. travnja (odmah slijedi bagrem i morfa) ○ Kesten i lipa 15. lipnja

2.5. Infrastrukturna obilježja Općine Nova Bukovica

Infrastruktura predstavlja skup izgrađenih objekata i opreme koja osigurava socijalno, političko, ekonomsko i komunikacijsko funkcioniranje društva u cjelini. Njena osnovna funkcija ogleda se u olakšavanju proizvodnje dobara i pružanja usluga te distribucije gotovih proizvoda.

2.5.1. Prometna infrastruktura

Općina Nova Bukovica od prometne infrastrukture ima cestovnu mrežu, željezničku prugu i poljoprivredno uzletište u funkciji zračnog prometa. Područje Općine Nova Bukovica svojim prometno – zemljopisnim položajem predstavlja sastavni dio spoja istočnog i zapadnog dijela Hrvatske.

➤ Cestovni promet

Prostornim područjem Općine Nova Bukovica dominira podravski prometni koridor, uz kojeg su se razvila sva veća naselja, dok su rubna područja zabilježila stagnaciju u razvoju. Prostorna neravnoteža proizašla iz ovog prometnog položaja, utjecala je na slabiji razvoj cestovnog prometnog sustava u rubnim područjima, a istovremeno uzrokovala prometne probleme uz centralnu prometnicu podravskog koridora, koja nije uređena i opremljena za takav intenzitet prometa. U tablici u nastavku vidljiv je detaljni pregled cestovne povezanosti Općine.

Tablica 12. Pregled cestovne infrastrukture Općine Nova Bukovica

Cestovna infrastruktura Općine Nova Bukovica			
Vrsta ceste	Duljina/km	Gustoća cestovne mreže	
		Km/1.000 km ²	Km/1.000 stan.
Državne ceste	7,33	95,90	45,75
Županijske ceste	13,00	170,09	81,15
Lokalne ceste	10,79	141,17	67,35
Ukupno:	31,12	407,16	194,25

Izvor: PPUO Nova Bukovica

Unaprjeđenje aspekta cestovne prometne infrastrukture jedan je od glavnih prioriteta, a isti se uvelike poboljšao izgradnjom Podravske brze ceste čiji koridor prolazi prostorom općine, sjeverno od naselja Nova Bukovica.

Na području Općine nalaze se nerazvrstane ceste, a njihovu mrežu čine: ulice, seoski ili poljski putevi te druge nerazvrstane prometne površine na kojima se odvija promet.

Općinsko vijeće Općine Nova Bukovica, na sjednici održanoj dana 20. prosinca 2013. godine, donijelo je Odluku o nerazvrstanim cestama na području Općine Nova Bukovica (»Službeni glasnik Općine Nova Bukovica«, broj 09/13) kojom se uređuje upravljanje, građenje, rekonstrukcija i održavanje nerazvrstanih cesta na području Općine Nova Bukovica, kontrola i nadzor nad izvođenjem radova na nerazvrstanim cestama te mjere za zaštitu nerazvrstanih cesta.

Općinski načelnik Općine Nova Bukovica dana 05. prosinca 2016. godine, donio je Odluku o izradi Geodetskog elaborata izvedenog stanja nerazvrstane ceste u k.o. Nova Bukovica (»Službeni glasnik Općine Nova Bukovica«, broj 12/16) o izdvajanju sredstava za izradu Geodetskog elaborata izvedenog stanja nerazvrstane ceste od groblja do spoja s Vinogradskom ulicom u naselju Nova Bukovica u k.o. Nova Bukovica.

Nerazvrstana cesta je cesta na području Općine koja se koristi za promet vozilima, koju svatko može slobodno koristiti na način i pod uvjetima propisanim zakonom kojim se uređuju ceste, drugim propisima i Odlukom o izradi Geodetskog elaborata izvedenog stanja nerazvrstane ceste u k.o. Nova Bukovica (»Službeni glasnik Općine Nova Bukovica«, broj 12/16), a koja nije razvrstana kao javna cesta. Izgradnja nerazvrstanih cesta i njihova modernizacija predstavljaju jedan od prioriteta razvoja komunalne infrastrukture. Općina Nova Bukovica ustrojila je Registar nerazvrstanih cesta koji je vidljiv u narednoj tablici.

Tablica 13. Registar nerazvrstanih cesta na području Općine Nova Bukovica

NAZIV KOMUNALNE INFRASTRUKTURE	NAZIV ULICE	NASELJE	KATASTARSKA ČESTICA	KATASTARSKA OPĆINA
Nerazvrstane ceste	Vinogradska	Nova Bukovica	2001, 2019, 1379/2, 1378/7, 1378/8, 18/2, 2017, 2011, 443, 444, 446, 447, 688/22, 2052/2, 1377/4, 2052/3, 1381/15, 2024, 2051, 1376, 2027, 665/1, 666/3, 670/2, 666/2, 670/1, 1375/7, 1375/4, 2027, 688/2 687/1, 2000/2, 960/1, 687/2, 687/3, 687/4, 960/40, 2026, 1374/27, 1375/3, 1374/11	Nova Bukovica
Nerazvrstane ceste	Josipa Bana Jelačića	Nova Bukovica	1381/61, 1381/60, 1381/8	Nova Bukovica
Nerazvrstane ceste	Matije Gupca	Nova Bukovica	1997/1, 2003/1	Nova Bukovica
Nerazvrstane ceste	Zrinskih Frankopana	Nova Bukovica	778/1, 792, 2007, 96, 796, 793, 585/1, 794, 772/2b	Gornja Bukovica Nova Bukovica
Nerazvrstane ceste	Zrinskih Frankopana odvojak	Nova Bukovica	2008	Nova Bukovica
Nerazvrstane ceste	Tomislava Mikića	Nova Bukovica	129/1, 234/2, 236/4, 236/2, 233/2, 233/1, 232/2, 231/5, 232/3, 228/7	Gornja Bukovica
Nerazvrstane ceste	Vitodraga Maračića	Nova Bukovica	234/1	Gornja Bukovica
Nerazvrstane ceste	Božidara Ivoša	Nova Bukovica	245/5, 316/3, 316/4, 315/3, 314/2, 314/1, 310/2	Gornja Bukovica
Nerazvrstane ceste	Topolak	Nova Bukovica	1986/23	Gornja Bukovica
Nerazvrstane ceste	Stara Crkva	Nova Bukovica	1373/1, 1373/6, 1373/3, 1373/16, 1374/17, 2037, 2040	Nova Bukovica
Nerazvrstane ceste	Poljski put	Nova Bukovica	786, 789	Gornja Bukovica
Nerazvrstane ceste	Poljski put	Nova Bukovica	464/12	Gornja Bukovica
Nerazvrstane ceste	Poljski put	Nova Bukovica	788/1b	Gornja Bukovica
Nerazvrstane ceste	Poljski put	Nova Bukovica	246/1, 307/1	Gornja Bukovica
Nerazvrstane ceste	Poljski put	Nova Bukovica	271/47, 276/1,	Gornja Bukovica
Nerazvrstane ceste	Poljski put	Nova Bukovica	1986/100	Nova Bukovica

Nerazvrstane ceste	Poljski put	Nova Bukovica	1385/2, 1388, 2053/1	Nova Bukovica
Nerazvrstane ceste	Poljski put	Nova Bukovica	1404/2, 1485/1b	Nova Bukovica
Nerazvrstane ceste	Poljski put	Nova Bukovica	1484/3d	Nova Bukovica
Nerazvrstane ceste	Poljski put	Nova Bukovica	2057/2	Nova Bukovica
Nerazvrstane ceste	Poljski put	Nova Bukovica	1612/3	Nova Bukovica
Nerazvrstane ceste	Poljski put	Nova Bukovica	2055/1	Nova Bukovica
Nerazvrstane ceste	Poljski put	Miljevci	910, 871/3	Miljevci
Nerazvrstane ceste	Poljski put	Donja Bukovica	461/6	Donja Bukovica
Nerazvrstane ceste	Poljski put	Donja Bukovica	210/176	Donja Bukovica
Nerazvrstane ceste	Poljski put	Donja Bukovica	462/11	Donja Bukovica

Izvor: Registar nerazvrstanih cesta Općine Nova Bukovica;

Link: <https://novabukovica.hr/nerazvrstane-ceste/>

➤ **Željeznički promet**

Željeznički promet ima vrlo dugu tradiciju i njegova je uloga u sveukupnom razvoju ovog područja vrlo značajna.

Tablica 14. Željeznički promet Općine Nova Bukovica

Željeznički promet Općine Nova Bukovica		
Željeznička pruga	Naziv	Dalj-Osijek-Koprivnica-Varaždin (MP 14)
	Oznaka i broj	I 100
	Broj reda	I reda
Vrsta pruge	Pruga od značaja za regionalni promet	
Vrsta pruge prema broju kolosijeka	Jedno-kolosiječna/neelektrificirana	
Maksimalno opterećenje pruge	Po osovini	Po metru
	22,5	8
Maksimalno dozvoljena brzina	100 km/sat	

Izvor: PPUO Općine Nova Bukovica

Osiguranje pruga i kolodvora signalno-sigurnosnim uređajima ili je tehnološki zastarjelo ili ga uopće nema. Cestovni putni prijelazi u razini (CPR) poseban su problem na prugama i cestama sjeverozapadne Hrvatske. To se naročito odnosi na pruge s velikim brzinama (Koprivnica-Osijek), koje prolaze ovim područjem.

➤ **Zračni promet**

Na području Općine Nova Bukovica locirano je poljoprivredno uzletište u Breziku, koje trenutno nije u funkciji sporta i rekreacije niti poljoprivrede. Razlog tomu su visoki izdaci tretiranja usjeva iz zraka u odnosu na cijene ratarskih kultura koje se na takav način mogu tretirati (prihrana, zaštita i sl.).

Poljoprivredno uzletište u Breziku ima potencijal razvoja sportskog (avio ili lovnog) turizma. U tu svrhu potrebno ga je proširiti i rekonstruirati u sportsku zračnu luku s travnatom uzletno sletnom stazom i mogućnošću prihvata manjih putničkih zrakoplova (do 5,700 kg) te rekonstruirati za izgradnju sportskog aerodroma.

2.5.2. Telekomunikacijska infrastruktura

Poštanski promet u okviru područja Općine Nova Bukovica obavlja „Hrvatska pošta“ d.d., odnosno, osnovne poštanske jedinice - poštanski ured pri čemu je dostavom pošiljki pokriveno cijelo administrativno područje Općine Nova Bukovica. Dodatne usluge dostave pošiljaka vrše i dostavne službe (HP Express, DHL, Overseas express...). Dostupnost poštanske mreže na području Općine je zadovoljavajuća te osigurava adekvatno ispunjavanje potreba korisnika.

Svako domaćinstvo Općine Nova Bukovica ima mogućnost postati korisnik telekomunikacijskih usluga - brzog interneta, telefona, internetske televizije i sl., obzirom da se HT opredijelio za najsuvremeniju tehnologiju s AXE centralama upravljanim snažnim računalima i udaljenim pretplatničkim stupnjevima (UPS).

2.5.3. Vodoopskrba i odvodnja

Općina Nova Bukovica pitkom vodom se snabdijeva iz vodoopskrbnog sustava regionalnog vodovoda Slatina-Orahovica-Našice. Predmetni vodoopskrbni sustav vidljiv je u narednoj tablici.

Tablica 15. Vodoopskrbni sustav i sustav odvodnje Općine Nova Bukovica

Vodoopskrbni sustav Općine Nova Bukovica			
Sustav za snabdijevanje pitkom vodom za Općinu Nova Bukovica	Vodoopskrbni sustav regionalnog vodovoda Slatina-Orahovica-Našice		
Naselja obuhvaćena vodoopskrbom	Nova Bukovica, Miljevci, Bjelkovac, Donja Bukovica, Bukovački Antunovac dio Dobrovića i Brezik		
Glavni opskrbni cjevovod	Mikleuš-Bukovački Antunovac	Brezik-Donja Bukovica	Miljevci-Dobrović
	2,6 km	1,4 km	1,6 km
Magistralni cjevovod	Nova Bukovica-Čačinci s odvojkom za naselje Bukovački Antunovac		Duljina magistralnog cjevovoda
			7 km
			Duljina odvojka
			790 m

Izvor: PPUO Općine Nova Bukovica

Stanovnici Općine koji nisu uključeni u vodoopskrbni sustav, vodom se opskrbljuju iz kopanih, rjeđe bušenih, bunara kojima je zahvaćen prvi vodonosni horizont. Obzirom na neriješenu odvodnju otpadnih i sanitarnih voda i upotrebu umjetnih preparata u poljoprivrednoj proizvodnji, ovakva voda je podložna površinskom onečišćenju.

U tijeku je izrada projektne dokumentacije i izgradnja sekundarne mreže sustava za opskrbu vodom u industrijskoj zoni „Topolak“ u dužini od 1.200 m. Za distributivnu mrežu planiran je grupni sustav za snabdijevanje vodom sa izvorištem u Medincima, kapaciteta 130 - 150 l/s, što je dovoljno za potrebe gotovo cijele bivše Općine Slatina. U skladu sa studijom opskrbe pitkom vodom Virovitičko-podravske županije, svi sustavi bi se trebali povezati u jedinstven sustav na području Županije. Daljnji razvoj vodoopskrbnog sustava i proširenje vodovodne mreže jedan je od prioritarnih zadataka JLS.

Odvodnja i pročišćavanje otpadnih voda, odnosno nepostojanje kanalizacijskog sustava, još uvijek je neriješen aspekt na području Općine Nova Bukovica čime je i standard življenja u svim naseljima daleko manji. Na području Općine Nova Bukovica usluga odvodnje će se obavljati nakon dovršetka kanalizacijske mreže jer je ista u izgradnji.

U Općini Nova Bukovica, pružaju se usluge crpljenja i odvoza otpadnih voda iz sabirnih i septičkih jama. Za odvodne sustave Nova Bukovica i Miljevci, recipijent je Gornja Branjinska, a planirani sustav odvodnje i pročišćavanja otpadnih voda obuhvaća naselja Brezik, Bukovački Antunovac i Novu Bukovicu te naselja Donja Bukovica i Miljevci.

Prema podacima Studije zaštite voda Virovitičko-podravske županije, za sva naselja predlaže se primjena nepotpunog razdjelnog načina odvodnje, dakle, izgradnja isključivo kanalizacijske mreže sanitarnih/kućanskih i eventualnih industrijskih otpadnih voda. Za izgradnjom oborinske kanalizacije trenutno nema potrebe niti opravdanja.

Lokacija uređaja za pročišćavanje otpadnih voda predviđa se kod Brezika, uz vodotok Gornja Branjinska, koji bi trebao biti i konačni prijamnik pročišćenih otpadnih voda te kod naselja Miljevci, uz Branicu (Gornja Branjinska). Ostala naselja, koja su smještena u slivu rijeke Drave, a koja nisu obuhvaćena niti jednim do sada spomenutim sustavom odvodnje, prikupljanje otpadnih voda rješavati će putem sabirnih jama, iz kojih će se povremeno odvoziti sadržaj prema najbližem sustavu odvodnje i pročišćavanja gdje će se vršiti ispuštanje i pročišćavanje, dok se oborinske vode odvede uglavnom otvorenim kanalima ili cestovnim jarcima u najbliže vodotoke. Na neposrednom slivu županijskog kanala, predviđa se formiranje novih sustava odvodnje i pročišćavanja otpadnih voda, među kojima je planiran sustav Brezik koji obuhvaća naselje Brezik.

Za naselje Brezik predlaže se primjena nepotpunog razdjelnog načina odvodnje, dakle, izgradnja isključivo kanalizacijske mreže sanitarnih/kućanskih i eventualnih industrijskih otpadnih voda pri čemu je donesen zaključak da za izgradnju oborinske kanalizacije u ovom trenutku nema potrebe niti opravdanja.

Lokacija uređaja za pročišćavanje otpadnih voda predviđa se u naselju Brezik, uz vodotok Manteč, koji bi trebao biti prijamnik pročišćenih otpadnih voda. Ostala naselja, koja su smještena u sliv županijskog kanala, a koja nisu obuhvaćena niti jednim do sada spomenutim sustavom odvodnje, prikupljanje otpadnih voda rješavati će putem sabirnih jama, iz kojih će se povremeno odvoziti sadržaj prema najbližem sustavu odvodnje i pročišćavanja gdje će se vršiti ispuštanje i pročišćavanje, dok se oborinske vode odvede uglavnom otvorenim kanalima ili cestovnim jarcima u najbliže vodotoke.

Navodnjavanje kao mjera poboljšanja i stabiliziranja proizvodnje i prinosa nema. Potrebna je izrada projektne dokumentacije za izgradnju kanalizacije naselja Nova Bukovica u dužini 17.450 m te popravak cijevnog propusta promjera 100 cm na brdskom pritoku kanala III reda „Lužnjak“ u Novoj Bukovici u duljini 20 m.

2.5.4. Energetski sustav

Općina Nova Bukovica u cijelosti je pokrivena prijenosnim i distributivnim sustavom električne energije, a visokonaponska mreža uglavnom omogućuje opsluživanje cijelog prostora što su bitne pretpostavke za dogradnju i uspostavu kvalitetnog sustava napajanja na cijelom području. Napajanje potrošača na području Općine je zadovoljavajuće, a detaljno prikazan energetski sustav Općine Nova Bukovica vidljiv je u narednoj tablici.

Tablica 16. Energetski sustav Općine Nova Bukovica

Energetski sustav Općine Nova Bukovica		
Pokrivenost Općine sustavom električne energije	100 %	
Priključenost kućanstva na elektroopskrbni sustav	HEP ODS	
Opskrbljivač električnom energijom	TS/Snaga TS	
Glavna spojna točka za napajanje općine	TS 110/35/10 kV Slatina II	
	35/10 kV Slatina I	Iz te TS vrši se daljnji razvod dalekovodima 10 kV po mjestima Općine. Iz svakog mjesta TS 10/0,4 kV vrši se razvod NN mrežom po kućanstvima.
Objekti za prijenos električne energije/naponska razina	110 kV	35 kV

Izvor: PPUO Općine Nova Bukovica

Cjelokupni razvoj uz povećanje potrošnje električne energije u kućanstvima uvjetovat će i dogradnju distribucijske mreže na svim naponskim razinama.

➤ Opskrba plinom

Plinski sustav Općine vezan je na MRS Slatina i obuhvaća naselja Nova Bukovica, Brezik i Miljevci, a planirana je distributivna mreža za naselja Bjelkovac, Dobrović, Donja Bukovica, Gornje Viljevo i Bukovački Antunovac.

2.5.5. Gospodarenje otpadom

Općina Nova Bukovica uspostavila je kvalitetan organizirani sustav gospodarenja otpadom pri čemu su odvozom otpada obuhvaćena svih osam naselja Općine i sva kućanstva (100 % stanovništva). Organizirano prikupljanje i odvoz komunalnog otpada na području Općine Nova Bukovica vrši trgovačko društvo „EKO-FLOR PLUS“ d.o.o. Oroslavje. Detaljno prikazan sustav gospodarenja otpadom Općine Nova Bukovica vidljiv je u narednoj tablici.

Tablica 17. Sustav gospodarenja otpadom Općine Nova Bukovica

Sustav gospodarenja otpadom Općine Nova Bukovica		
Postotak stanovništva obuhvaćen odvozom otpada	100 %	
Broj naselja obuhvaćen odvozom otpada	8	
Odlagalište otpada	Općina nema uvid u podatke o mjestima na koje se vozi otpad, ali radi se o više mjesta	
Odvoz otpada	Vrsta otpada	Broj odvoza
	Miješani komunalni otpad	2x mjesečno

	Papir, staklo, plastika, metal, tekstil	1x mjesečno
	Glomazni otpad	1x godišnje
	Mobilno reciklažno dvorište	1x kvartalu
Način odlaganja miješanog komunalnog otpada	Kante i vreće za odlaganje otpada	
	Kapacitet kanti i vreća	
	Kante 120l	Vreće 120 l i 80 l
Trgovačko društvo za odvoz otpada	„EKO FLOR PLUS“ d.o.o. Oroslavje	
Obavještanje o odvozu otpada/Raspored odvoza	Objavljen je na mrežnoj stranici tvrtke https://eko-flor.hr/index.php/hr/	
Reciklažno dvorište/mobilna jedinica	Predviđena je prostornim planom	

Od 1. rujna 2022. godine davatelj usluge obavlja pružanje javne usluge sakupljanja otpada na kućnom pragu i to za sljedeće vrste:

- miješani komunalni otpad (kanta)
- papir (kanta)
- plastika (kanta)
- metal (vrećica)
- staklo (vrećica)
- tekstil (vrećica)

U 2021. godini na području Općine Nova Bukovica je sakupljena ukupna količina otpada u iznosu od 214, 64 t. U 2022. g. na području Općine Nova Bukovica je sakupljena ukupna količina otpada u iznosu od 126,77 t, a u 2023. g. 160,70 t što čini povećanje ukupno nastalog otpada u visini od 27 %, odnosno za 33,93 t.

Analizom stanja gospodarenja otpadom na području Općine Nova Bukovica, uočava se da postojeći sustav zadovoljava trenutne potrebe te da se kontinuirano radi na unaprjeđenju postojećeg sustava. Postojeći sustav gospodarenja otpadom na području Općine Nova Bukovica može se ocijeniti dobrim budući je svim korisnicima omogućeno da sav otpad mogu zbrinuti na predviđeni način. Realizacija i kvalitetno funkcioniranje cjelokupnog sustava gospodarenja otpadom, zasniva se na uključenosti i velikoj suradnji građana, gospodarskih subjekata te Općine Nova Bukovica i tvrtke „EKO-FLOR PLUS“ d.o.o. Oroslavje u provedbi planiranih mjera i osiguranju potrebnih financijskih sredstava.

2.5.6. Prostorno-planski dokumenti

Sukladno odredbama Zakona o prostornom uređenju primarno mjesto daje se Prostornom planu županije kojim se razvijaju načela prostornog uređenja i definiraju prostorno-razvojni ciljevi te organizacija, zaštita, uporaba i namjena prostora.

Prostorni plan županije daje pregled prostorne i gospodarske strukture županije, sustava središnjih naselja regionalnog značenja, sustava razvojne regionalne infrastrukture, temelj za uređenje i zaštitu prostora, mjerila i smjernice za gospodarski napredak, očuvanje i unapređenje prirodnih, kulturno-povijesnih i krajobraznih vrijednosti, unapređenje i zaštitu okoliša te druge segmente od važnosti za županiju.

2.5.6.1. Prostorni plan Virovitičko-podravske županije

Prostorni plan Virovitičko-podravske županije donesen je 2000. godine, s izmjenama i dopunama 2004., 2007., 2010., 2012., 2013. i 2018. godine koje su objavljene u »Službenom glasniku« Virovitičko-podravske županije, broj 7A/00, 01/04, 05/07, 01/10, 02/12, 04/12 - pročišćeni tekst, 02/13, 03/13 - pročišćene Odredbe, 11/18 i 02/19 - pročišćeni tekst).

Globalni prioriteti predviđeni Prostornim planom Virovitičko-podravske županije koji obuhvaćaju i područje Općine Nova Bukovica odnose se na:

- ✓ poboljšanje učinkovitosti korištenja već angažiranog prostora,
- ✓ iskorištenje raspoloživih i nedovoljno učinkovitih potencijala prvenstveno na lokacijama i kapacitetima koji mogu bez većih ulaganja dati brze, kvalitetne i višeznačne učinke,
- ✓ stvaranje kvalitativnih pretpostavki za poboljšanje uvjeta života posebno u depopulacijskim područjima (pokretanje i unapređenje gospodarstva uz osnaživanje prometnih funkcija),
- ✓ saniranje kritičnih mjesta ugrožavanja prostora i okoliša - otklanjanje nedostataka i poboljšavanje postojećih infrastrukturnih sustava,
- ✓ osigurati optimalno opće kretanje stanovništva (prirodne migracijske tokove),
- ✓ obnovu ruralnih naselja (gdje je to objektivno i moguće), uključujući stvarno poboljšanje standarda i kvalitetu života,
- ✓ svestranu revitalizaciju demografski najugroženijih i strateški značajnih područja (pogranična područja),
- ✓ poticanje povratka hrvatskog stanovništva iz inozemstva i ostalog stanovništva iz dijaspeore u njihov zavičaj,
- ✓ zaustavljanje emigracije mlađeg i visokoobrazovanog stanovništva u inozemstvo,
- ✓ poboljšanje strukturnih i ostalih obilježja stanovništva.

2.5.6.2. Prostorni plan Općine Nova Bukovica

Prostorni plan uređenja Općine Nova Bukovica donesen je 27.09.2007. godine (»Službeni glasnik« Općine Nova Bukovica, broj: 07/07). Postupak izrade I. Izmjena i dopune PPUO Nova Bukovica pokrenut je Odlukom o izradi Plana donesenoj na 11. sjednici Općinskog vijeća Općine Nova Bukovica, održanoj dana 27. kolovoza 2018. godine, objavljenoj u „Službenom glasniku“ Općine Nova Bukovica broj 06/18.

Aktivnosti provedbe u okviru temeljnog PPUO i II. Izmjena i dopuna PPUO Općine Nova Bukovica biti će usmjerene na:

- ✓ Racionalno gospodarenje prostorom Općine,
- ✓ Stroža primjena zaštite prostora Općine,
- ✓ Razvoj ruralnog prostora,
- ✓ Održivi razvoj i zaštita okoliša,

- ✓ Sprječavanje nepovoljnih utjecaja na okoliš (zaštita tla, voda, šuma, zraka; zaštita od buke, požara, poplava, tuče).

2.6. Društvena infrastruktura

Gledano s aspekta ustanova značajnih za društveni razvoj zajednice u Općini Nova Bukovica ističu se nogometni klubovi, udruge, KUD i lovačko društvo kao centri društvenog i kulturnog života.

2.6.1. Odgojno obrazovni kapaciteti

Odgojno - obrazovnu infrastrukturu na području Općine Nova Bukovica čini Osnovna škola Vladimira Nazora Nova Bukovica. Izgrađen je dječji vrtić i od početka školske godine 2024./2025. kreće s radom čime se prekida suradnja s vrtićem Suncokret. Dječji vrtić „Maslačak“ Nova Bukovica ima kapacitet za 54 djece i 10 djelatnika. Detaljan prikaz odgojno – obrazovne infrastrukture prikazan je u narednoj tablici.

Tablica 18. Odgojno-obrazovna infrastruktura Općine Nova Bukovica

Odgojno-obrazovna infrastruktura Općine Nova Bukovica				
OSNOVNOŠKOLSKO OBRAZOVANJE	Osnovna škola Vladimira Nazora Nova Bukovica	Ukupno učenika	89	
		Broj učenika putnika	36(27+9)	
		Broj područnih škola	1 PŠ Miljevci	
		Ukupno razrednih odjela	9	
		Broj učenika i razrednih odjela u razrednoj i predmetnoj nastavi	I.-IV. razred	34
			V.-VIII. razred	55
			(MŠ -rn: 29, PŠ -rn: 5) (MŠ - PN: 55)	
			Broj razrednih odjela I.-IV.	5
			Broj razrednih odjela V.-VIII.	4
		(MŠ: 8, PŠ:1)		
	35 (30 akt. + 5 bol.)			
	Broj djelatnika	Učiteljica razredne nastave	5	
		Učitelja/ica predmetne nastave	16	
		Pedagog	1	
Knjižničarka (0,5)		1		
Spremačice (jedna na 0,5)		2		
Tajnik (0,5)		1		
Računovođa (0,5)		1		
Domar – ložrač		1		
Kuharica	1			
Ravnateljica	1			
PREŠKOLSKO OBRAZOVANJE	Dječji vrtić „Maslačak“ Nova Bukovica	Kapacitet polaznika	54	
		Broj djelatnika	10	

Izvor: Godišnji plan i program rada OŠ Vladimira Nazora za šk. godinu 2023./2024.

Osnovna škola Vladimira Nazora obuhvaća upisno područje mjesta Nova Bukovica, Bukovački Antunovac i Brezik, a pripadajuća Područna škola Miljevci obuhvaća sela Miljevci, Dobrović, Donja Bukovica te Bjelkovac.

Škola broji 35 zaposlenika od čega su 21 učitelja i 2 stručna suradnika – pedagoginja i knjižničarka, a ostalo je administrativno-tehničko osoblje. Matičnu školu pohađa 89 učenika.

Za sve učenike koji putuju organiziran je prijevoz poduzećem „ČAZMATRANS“. Autobusno stajalište za učenike putnike nije osigurano uz školu i nalazi se u središtu Općine te učenici moraju pješaćiti od škole do stajališta. 2017. je godine izgrađen nogostup koji vodi od stajališta do škole. U naseljima postoje autobusna stajališta, ali za učenike nema nogostupa u većini naselja.

2.6.2. Zdravstvena i socijalna skrb

Zdravstvene usluge pružaju se u Domu zdravlja u Novoj Bukovici. U planu razvoja je rekonstrukcija crkvenog stana u novu zgradu ambulante u kojoj bi se stanovništvu mogla pružiti kvalitetnija i adekvatna zdravstvena zaštita. Projekt rekonstrukcije započet je u 2015.godini uz sufinanciranje MRRFEU i VPŽ te Općine Nova Bukovica, a zgrada je obnovljena i pruža uslugu Zubne ambulante ali u cilju je pronaći i doktora obiteljske medicine.

Poslovi u svezi socijalne skrbi vrše se u sjedištu Županije gradu Virovitici, Slatini i Orahovici.

Veterinarske usluge na području Općine Nova Bukovica realiziraju se putem lokalne veterinarske ambulante smještene u Novoj Bukovici. Sklopljen ugovor s Veterinarskom stanicom Feliks u Virovitici za obavljanje veterinarsko - higijeničarske poslove - skloništa za životinje, uslugu sakupljanja, odvoz i neškodljivo zbrinjavanje otpada animalnog podrijetla - lešina životinja, osim lešina krupne divljači i lešina velikih domaćih životinja, a za koje nije moguće utvrditi vlasnika, sa javnih površina na području Općine Nova Bukovica, te sanacija i dezinfekcija mjesta nalaza uginulih životinja.

2.6.3. Civilno društvo

Sukladno podacima iz Registra udruga u Općini Nova Bukovica registrirano je ukupno 10 udruga, a najviše u području djelovanja sporta.

Tablica 19. Popis udruga koje djeluju na području Općine Nova Bukovica

Registarski broj	Naziv udruge	Adresa	OIB	Status
10000366	NOGOMETNI KLUB "MLADOST" MILJEVCI	Ivice Cicvarića 1a, Miljevci	45117363171	Aktivna
10000843	UDRUGA ŽENA "BUKOVICA U SRCU"	Trg dr. Franje Tuđmana 1, Nova Bukovica	32161288255	Aktivna
10000268	Nogometni klub "Zrinski" Nova Bukovica	Trg dr. Franje Tuđmana 1, Nova Bukovica	95217023261	Aktivna
10000065	DOBROVOLJNO VATROGASNO DRUŠTVO NOVA BUKOVICA BREZIK	Zagrebačka 3, Nova Bukovica	42473095407	Aktivna
10001098	UDRUGA HRVATSKIH BRANITELJA I DRAGOVOLJACA DOMOVINSKOG RATA OPĆINE NOVA BUKOVICA	Trg dr. Franje Tuđmana 1, Nova Bukovica	51863188282	Aktivna
10000796	MALONOGOMETNI KLUB APOKALIPSA NOVA BUKOVICA	Trg dr. Franje Tuđmana 2, Nova Bukovica	29457039113	Aktivna
10000062	LOVAČKA UDRUGA "JELEN" NOVA BUKOVICA	Vukovarska 84, Nova Bukovica	83706717013	Aktivna
10000957	KULTURNO UMJETNIČKO DRUŠTVO "LIPA" NOVA BUKOVICA	Trg dr. Franje Tuđmana 1, Nova Bukovica	54946631980	Aktivna
10000572	MATICA SLOVAČKA U MILJEVCIMA - MATICA SLOVENSKA V MILEVCI	Kralja Tomislava 18, Miljevci	15264664796	Aktivna
10000765	UDRUGA INFORMATIČARA I TEHNIČARA NOVA BUKOVICA	Trg dr. Franje Tuđmana 2, Nova Bukovica	29432301259	Aktivna

Izvor: Registar udruga Republike Hrvatske

2.6.4. Kulturna obilježja

U okviru promicanja značajnih kulturnih interesa i očuvanja kulturne baštine svojim radom na području Općine, ističu se tri udruge:

- Kulturno umjetničko društvo "Lipa" Nova Bukovica,
- Matica slovačka u Miljevcima - Matica slovenska v Milevci
- Udruga žena „Bukovica u srcu.

Cilj udruge **Kulturno umjetničko društvo "Lipa" Nova Bukovica** je bavljenje kulturno-umjetničkom djelatnošću u smislu izučavanja izvornog i reproduktivnog folklora, literarnog izričaja, vokalne i instrumentalne glazbe, izrade narodnih nošnji samo za svoje članove, te poticanje mladih na aktivni angažman na svim područjima javnog i društvenog života.

Cilj udruge **Matica slovačka u Miljevcima - Matica slovenska v Milevci** je njegovanje nacionalne kulture, tradicije, nacionalnih običaja kroz ples, pjesmu, izložbe. Udruga je osnovana u cilju promicanja, razvitka i unapređenja nacionalnog i kulturnog identiteta slovačke nacionalne manjine na područjima umjetničkog, znanstvenog, duhovnog i gospodarstvenog stvaralaštva u skladu s Ustavom i zakonima Republike Hrvatske.

Cilj udruge žena „**Bukovica u srcu**“ je očuvanje kulturne baštine, čuvanje starina smještenih u zavičajnom muzeju. Ostali ciljevi su: briga o starima i mladima, briga o zdravlju, suradnja s Crvenim križem kroz razne akcije, cvijet za Dan duže, suradnja s ostalim udrugama, uređenje Općine, suradnja s osnovnom školom u vidu raznih radionica, organizacija izleta i hodočašća te druženje s obiteljima.

Najveći posao je uređenje -ZAVIČAJNOG MUZEJA- i seoskog dvorišta gdje se nalazi vršalica. Vode brigu i uređuju okoliš sadnjom nacionalnog cvijeća svih boja i vrsta. Posebno vole i njeguju tradiciju i s mnogo ljubavi daruju svoje vrijeme za to. Smatraju da je tradicija svijetlo koje pokazuje put po kojem moramo ići.

Tablica 20. Zaštićena kulturna dobra Općine Nova Bukovica

Oznaka dobra	Mjesto	Naziv	Vrsta kulturnog dobra	Pravni status
Zaštićena nepokretna kulturna dobra				
Z-3075	Nova Bukovica	Arheološko nalazište Sjenjak	Arheologija	Zaštićeno kulturno dobro
Z-6434	Nova Bukovica	Arheološki ostatci srednjovjekovnoga gradišta	Arheologija	
Z-4543	Nova Bukovica, TRG DR. FRANJE TUĐMANA 3	Crkva Uznesenja Blažene Djevice Marije	Nepokretna pojedinačna	

Izvor: Ministarstvo kulture, Registar kulturnih dobara RH

Iz prethodne tablice vidljivo je da se na području Općine Nova Bukovica, sukladno Zakonu o zaštiti i očuvanju kulturnih dobara nalaze sljedeća nepokretna kulturna dobra:

Arheološko nalazište Sjenjak; Arheološki ostatci srednjovjekovnoga gradišta; Crkva Uznesenja Blažene Djevice Marije.



Arheološko nalazište Sjenjaku Novoj Bukovici smješteno je sjeverno od podravske magistrale, oko 1 km istočno od središta naselja, na povišenoj gredi. Na sjeveru ga omeđuje željeznička pruga Slatina–Osijek, s istočne potok Topoljak ili Dugi potok, a na zapadu zahvaća prve obronke sjevernog Papuka. Otkriveno je 1976. godine, a sustavno se istražuje od 1997. godine., te su dokumentirani ostaci naselja kulture polja sa žarama iz 11.-8. st. pr. Kr., kao i kasnolatenskog naselja iz 2.-1. st. pr. Kr. Starije naselje pripada mreži kasno brončano dobnih nizinskih naselja otvorenog tipa u Podravini, a pokretni materijal nalazi analogije u središnjoj Hrvatskoj, istočnoj Slavoniji i srednjoj Europi.



Arheološki ostatci srednjovjekovnoga gradišta– U Novoj Bukovici, sjeverno od crkve sv. Marije, u dvorištu župnog dvora, 80-tih godina 20. stoljeća utvrđeno je arheološko nalazište s ostacima srednjovjekovnog gradišta. Gradište je kružnog oblika, te se sastoji od središnjeg platoa i umjetno formiranog šanca oko njega. Gradište se nalazi na najvišoj točki naselja Nova Bukovica, pa je s njega bilo moguće vizualno kontrolirati velik dio okolnog terena. Na području gradišta pronađene su opeke, što ukazuje na postojanje arhitekture, ali arheološka istraživanja još nisu provedena.



Župna crkva Uznesenja Blažene Djevice Marije sagrađena je 1904. godine u neogotičkom stilu. Gradnjom crkve rukovodio je Herman Borchhard. Crkva je jednobrodna, zaključena poligonalnom apsidom kojoj je na stražnjoj strani prigradnja sakristija poligonalnog tlocrta. Na uličnom pročelju građevine ukomponiran je zvonik koji je razdjelnim vijencima podijeljen u dvije etaže. Zvonik je pokriven izrazito visokim krovom u obliku osmerostrane piramide s pokrovom od bojanog lima. Lađa crkve je pokrivena dvostrešnim drvenim krovom sa pokrovom od crijepa.. Vanjski zidni plašt pojačan je kontraforima. Pročelja su izvedena u fasadnoj opeci s profilacijama oko otvora, vijencima i soklom u žbuci.

2.6.5. Sport i rekreacija

Od sportskih aktivnosti najistaknutiji je nogomet te sukladno tome na području Općine Nova Bukovica djeluju dva nogometna kluba; NK „Mladost“ Miljevci i NK „Zrinski“ Nova Bukovica i malonogometni klub „Apokalipsa“.

Na području Općine zastupljena je sportska infrastruktura u vidu nogometnih igrališta koja je Općina dala na korištenje nogometnim klubovima.

U tablici broj 21. daju se podaci o nogometnim igralištima na području Općine Nova Bukovica te o vlasništvu nad njima, prema stanju u zemljišnim knjigama.

Tablica 21. Podaci o nogometnom igralištu na području Općine Nova Bukovica te o vlasništvu nad njim, prema stanju u zemljišnim knjigama

Evidencije o nogometnom igralištu u vlasništvu Općine Nova Bukovica					
Br. Čestice	Katastarska općina	Površina u m ²	Naziv	Lokacija	Vlasništvo prema stanju u zemljišnim knjigama
874/1 i 874/2	Miljevci	6.230	Nogometno igralište sa sportskim objektom u naselju Miljevci	Miljevci	Općina Nova Bukovica
246/1 i 245/3	Gornja Bukovica	10.269	Nogometno igralište sa sportskim objektom u naselju Nova Bukovica	Nova Bukovica	Općina Nova Bukovica

Izvor: Strategija upravljanja imovinom Općine Bukovica

24. srpnja 2017. godine Općinsko vijeće Općine Nova Bukovica na održanoj 2. sjednici donijelo je Odluku o načinu upravljanja i korištenja sportskih građevina u vlasništvu Općine Nova Bukovica (»Službeni glasnik Općine Nova Bukovica«, broj 04/17) kojom se uređuju način upravljanja i korištenja javnih sportskih građevina i drugih sportskih građevina u vlasništvu Općine Nova Bukovica.

Sukladno navedenoj Odluci, način upravljanja i korištenja sportskih građevina uređuje se ovisno o njihovu značenju za sport Općine Nova Bukovica i provođenju programa javnih potreba u sportu Općine Nova Bukovica.

Način i uvjeti upravljanja sportskim građevinama uređuju se Ugovorom o upravljanju i korištenju sportske građevine koji u ime Općine Nova Bukovica sklapa Općinski načelnik i predsjednik sportske udruge.

Općina Nova Bukovica je u veljači 2018. s nogometnim klubom „Mladost“ Miljevci zaključila ugovor o korištenju sportskih građevina (nogometnog igrališta s pripadajućim zemljištem), na vrijeme od deset godina, bez naknade, uz mogućnost produženja roka uporabe za isti vremenski period, pod uvjetom pridržavanja ugovornih obveza definiranih Odlukom i spomenutim ugovorom. Nadalje, Općina Nova Bukovica je u ožujku 2018. s nogometnim klubom „Zrinski“ Nova Bukovica zaključila ugovor o korištenju sportskih građevina (nogometnog igrališta s pripadajućim zemljištem), na vrijeme od deset godina, bez naknade, uz mogućnost produženja roka uporabe za isti vremenski period.

2.6.6. DVD Nova Bukovica

Na području Općine postoji i DVD Nova Bukovica - Brezik. Dobrovoljno vatrogasno društvo u Novoj Bukovici osnovano je 1904. godine. Pravila društva potvrđena su 22. 10. 1904. godine. Društvo je tada brojalo 35 izvršujućih članova.

Poseban zamah u radu društvo je dobilo nakon proslave 50. godina rada. Tada je nadograđen vatrogasni dom i nabavljen je agregat za gašenje požara. Električna vatrogasna sirena nabavljena je 1965. godine, a 1971. godine i novi agregat za gašenje požara.

Dobrovoljno vatrogasno društvo Nova Bukovica - Brezik sudjelovalo je na mnogobrojnim naticanjima i smotrama u Općini i šire. Posebno dobra bila je suradnja s osnovnom školom. Putem predavanja i demonstracija djeci se govorilo o potrebi preventive i o načinu upotrebe opreme u slučaju požara ili neke druge elementarne nepogode.

Kroz više od 100 godina postojanja društvo je u svom radu prolazilo kroz mnoge padove i uspone. Osnovano je sa ciljem zaštite imovine i ljudi od požara, a vrlo uspješno razvilo je i preventivnu zaštitu od požara i drugih elementarnih nepogoda. No, barem, je i isto toliko značaj okupljanja ljudi, posebno mladih, te uloga DVD-a kao središnje organizacije društvenog života sela. U novije vrijeme treba posebno istaknuti rad vatrogasne mladeži koja, iako nema potrebnu opremu za vježbanje, ostvaruje izrazite uspjehe. Tako su članice vatrogasne mladeži društvo predstavljale i na 8. državnom vatrogasnom natjecanju 2008 godine u Makarskoj.

3. SWOT ANALIZA I TOWS MATRICA

Na temelju rezultata provedene analize stanja te rezultata prikupljenih na radionicama ključnih dionika izrađena je SWOT analiza prikazana u narednoj tablici.

Tablica 22. SWOT analiza

SNAGE	SLABOSTI
PRIRODNI RESURSI I OKOLIŠ	
<ul style="list-style-type: none"> ✓ Područje povoljnih klimatskih uvjeta ✓ Bogatstvo prirodnim resursima (obradive površine, šume, resursi za biljnu proizvodnju) ✓ Krajobrazna raznolikost ✓ Očuvana staništa ✓ Očuvan okoliš – mogućnost razvoja ekološke proizvodnje hrane ✓ Bogatstvo Zaštićenih kulturnih dobara ✓ Povoljan geoprometni položaj (blizina Republike Mađarske) 	<ul style="list-style-type: none"> – Nedovoljno iskorištene prirodne i klimatske prednosti područja – Degradacija područja očuvanja putem ljudskog utjecaja
SUSTAVNI KAPACITETI OPĆINE	
<ul style="list-style-type: none"> ✓ Portfelj nekretnina (poslovni prostori, građevinska i poljoprivredna zemljišta) ✓ Poslovni udjeli i dionice u trgovačkim društvima ✓ Uspostavljena interna Evidencija imovine 	<ul style="list-style-type: none"> – Pojedine nekretnine u „praznom hodu“
GOSPODARSTVO	
<ul style="list-style-type: none"> ✓ Program poticaja razvoja gospodarstva ✓ Postojanje Poslovne zone ✓ Tradicija u poljoprivrednoj proizvodnji ✓ Tradicija u obrtništvu ✓ Tradicija u proizvodnji hrane – stočarstvo, mljekarstvo, ribarstvo, pčelarstvo, voćarstvo, povrtlarstvo ✓ Provedbe projekata sufinanciranih od strane nacionalnih, EU i ostalih programa 	<ul style="list-style-type: none"> – Usitnjenost površina poljoprivrednog zemljišta – Nedefiniranost raspolaganja državnim zemljištem – Mali udio visokoobrazovanog stanovništva – Strukturna nezaposlenost – Niska primanja zaposlenih – Depopulacija i negativni prirodni priraštaj – Nedefinirani gospodarski prioriteti – Neorganizirani nastup na tržištu – Nepovezanost malih poljoprivrednih proizvođača – Nedovoljno razvijena tehnološka infrastruktura – Nedostatak suradnje gospodarstva i znanosti – Nedovoljno korištenje dostupnih izvora financiranja – Nizak bruto društveni proizvod po stanovniku – Nedovoljno registriranih turističkih subjekata – Nedostatak smještajnih kapaciteta – Neiskorišteni potencijal razvoja selektivnih vrsta turizma – Neriješenost imovinsko-pravnih odnosa
INFRASTRUKTURNA OBILJEŽJA	
<ul style="list-style-type: none"> ✓ Važan prometno – zemljopisni položaj (sastavni dio spoja istočnog i zapadnog dijela Hrvatske) ✓ Prisutnost dominantnog podravskog koridora (Podravska brza cesta) ✓ Važnost željezničke infrastrukture u razvoju Općine ✓ Poljoprivredno uzletište u funkciji zračnog prometa ✓ Zadovoljavajući kapaciteti energetske 	<ul style="list-style-type: none"> – Neadekvatna lokalna prometna infrastruktura – Prostorna neravnoteža – Stagnacija razvoja rubnih područja Općine – Nedostatak sustava odvodnje – Nedovoljna ulaganja u komunalnu infrastrukturu – Cestovni putni prijelazi na željezničkim prugama – Visoki izdaci tretiranja usjeva iz zraka

<p>infrastrukture</p> <ul style="list-style-type: none"> ✓ Adekvatna telekomunikacijska infrastruktura ✓ Kvalitetan organizirani sustav gospodarenja otpadom 	<ul style="list-style-type: none"> – Voda podložna površinskom onečišćenju
DRUŠTVENE DJELATNOSTI	
<ul style="list-style-type: none"> ✓ Razvijen sustav obrazovanja (osnovna škola) ✓ Kvalitetno organizirana zdravstvena zaštita ✓ Izdvajanje proračunskih sredstava za programe socijalne skrbi ✓ Očuvanost i njegovanje lokalne nematerijalne kulturne baštine (manifestacije, folklor , proslave, turniri, priredbe) ✓ Poticanje razvoja kulturno-umjetničkog i sportskog društva ✓ Organizirana razna sportska društva ✓ Aktivno civilno društvo 	<ul style="list-style-type: none"> – Nepovoljna demografska kretanja – Starenje populacije – Smanjenje boja stanovnika – Slaba obrazovna struktura stanovništva – Nedostatak sredstava za razvoj civilnog društva – Nedovoljna opremljenost javnih ustanova – Velik udio radno sposobnog, a neaktivnog stanovništva
UPRAVLJANJE RAZVOJEM	
<ul style="list-style-type: none"> ✓ Provedbe projekata sufinanciranih od strane Europske unije, Ministarstava i Fondova za zaštitu okoliša i energentsku učinkovitost ✓ Otvorenost lokalne samouprave za suradnju sa svima koji su spremi ulagati u razvoj zajednice ✓ Dobra suradnja sa susjednim jedinicama lokalne samouprave ✓ Otvorenost lokalne samouprave za suradnju u svrhu razvoja zajednice 	<ul style="list-style-type: none"> – Smanjenje broja stanovnika – Nedovoljna informacijska pismenost (starijeg) stanovništva – Niska razina plaća – Odlazak visokoobrazovanog stanovništva – Veliki postotak stanovništva s niskom razinom obrazovanja
PRILIKE	
PRIJETNJE	
PRIRODNI RESURSI I OKOLIŠ	
<ul style="list-style-type: none"> ✓ Iskorištenje prirodnih resursa u turističke svrhe ✓ Rast potražnje za tradicionalnim i eko proizvodima ✓ Zaštita postojećih staništa i vrsta ✓ Trend podizanja ekološke svijesti 	<ul style="list-style-type: none"> – Elementarne nepogode – Nedovoljna iskorištenost prirodnih potencijala – Zagađenje prirodnih resursa – Zagađenje okoliša zbog nepostojanja sustava odvodnje i pročišćavanja otpadnih voda – Neadekvatan sustav praćenja stanja životinjskog svijeta na područjima očuvanja – Neadekvatno upravljanje privatnim zemljištem i šumama
SUSTAVNI KAPACITETI OPĆINE	
<ul style="list-style-type: none"> ✓ Dosljedno ažuriranje Evidencije imovine ✓ Davanje poslovnih prostora u zakup ✓ Prodaja nekretnina u vlasništvu Općine ✓ Aktivacija ostale općinske imovine 	<ul style="list-style-type: none"> – Odlazak kvalificiranog kadra u inozemstvo – Nepovoljno tržište za kupnju/prodaju nekretnina
GOSPODARSTVO	
<ul style="list-style-type: none"> ✓ Razvoj suvremene i konkurentne poljoprivredne proizvodnje ✓ Poticanje umrežavanja poljoprivrednika ✓ Okrupnjavanje zemljišta, korištenje novih tehnologija u poljoprivredi ✓ Jačanje potražnje za eko-proizvodima ✓ Stvaranje prepoznatljivih regionalnih proizvoda ✓ Razvoj seoskog turizma u sklopu poljoprivrednih gospodarstava ✓ Pozitivna klima koja podržava ulaganja u gospodarstvo ✓ Razvoj poduzetničke i tehnološke infrastrukture(poduzetničke zone) 	<ul style="list-style-type: none"> – Daljnji utjecaj gospodarske krize – Odljev obrazovanog stanovništva – Velika konkurencija u poljoprivredi i proizvodnji hrane (konkurentnost poljoprivrednih proizvoda) – Brzi razvoj novih tehnologija za koju su potrebna velika financijska sredstva – Neefikasna državna uprava, duge i velike procedure kod ishođenja dokumentacije za razvoj i obavljanje poduzetničke djelatnosti – Neorganiziranost državnih službi u zaštiti interesa poduzetnika pred naletom globalne često nelojalne konkurencije – Prevelika fiskalna centralizacija sredstava – Nepostojanje politike ravnomjernog


	regionalnog razvoja
INFRASTRUKTURNA OBILJEŽJA	
<ul style="list-style-type: none"> ✓ Realizacija programa vodoopskrbe sa Županijom i Hrvatskim vodama ✓ Uspostavljanje cjelokupnog sustava odvodnje ✓ Unapređenje komunalne i cestovne infrastrukture ✓ Sanacija lokalnih cesta uz pomoć Fondova Europske Unije ✓ Unaprjeđenje gospodarenja s otpadom s ciljem povećanja kvalitete života 	<ul style="list-style-type: none"> – Ovisnost u vodoopskrbi o drugim čimbenicima izvan Općine
DRUŠTVENE DJELATNOSTI	
<ul style="list-style-type: none"> ✓ Poticanje razvoja civilnog društva ✓ Dostupnost financijskih sredstava za investiranje u fizičku društvenu infrastrukturu iz različitih EU fondova ✓ Smanjenje socijalne nejednakosti i kulturne isključenosti stanovnika Općine ✓ Razvoj informacijske tehnologije ✓ Razvoj partnerskih odnosa na lokalnoj i državnoj razini ✓ Osposobljavanje i obrazovanje za potrebe gospodarstva ✓ Povećanje aktivnosti i suradnje s jedinicama lokalne samouprave u okružju, Županiji i RH 	<ul style="list-style-type: none"> – Povećanje potreba u području socijalne skrbi – Odlazak mladih i školovanih u gradske sredine – Slaba motiviranost građana za uključivanje u projekte javnog interesa – Propadanje ruralnih sredina – Nekonzistentni socijalni programi
UPRAVLJANJE RAZVOJEM	
<ul style="list-style-type: none"> ✓ Mogućnost financiranja razvojnih projekata iz fondova nacionalnih, EU i drugih fondova ✓ Poticanje nataliteta 	<ul style="list-style-type: none"> – Trend depopulacije i deruralizacije (odljev visokoobrazovanog stanovništva) – Neriješenost imovinsko-pravnih odnosa – Nejasna budućnost jedinica lokalne samouprave – Nestabilan legalni (pravni okvir)

Izvor: Općina Nova Bukovica

Kada su strateški čimbenici po SWOT-u prepoznati, razvijaju se strategije koje mogu biti izgrađene na snagama sposobnim eliminirati slabosti, iskoristiti prilike ili se pak suočiti s prijetnjama. Ipak, SWOT analiza ne pokazuje različite veze između vanjskih i unutarnjih čimbenika, pa je zbog toga razvijena TOWS matrica (Weihrich, Kidington, UK, 1982.). TOWS matrica predstavlja sredstvo za olakšavanje povezivanja vanjskog i unutarnjeg okruženja i formulaciju strategija. Ona pokazuje kako vanjske prilike i prijetnje s kojima se suočava određeno poduzeće mogu biti suprotstavljene unutarnjim snagama i slabostima da bi se kao rezultat dobilo četiri skupa alternativnih strategija. TOWS matrica predstavlja varijaciju SWOT analize. U TOWS matrici identificiraju se različiti čimbenici koji se zatim udružuju, npr. prilike sa snagama, s namjerom poticanja nove strateške inicijative. Dakle, skup varijabli u matrici nije novost, već njihovo združivanje na sustavan način.²

² Gonan Božac, M. (2007) Swot analiza i Tows matrica – sličnosti i razlike, Sveučilište Jurja Dobrile u Puli, Odjel za ekonomiju i turizam «Dr. Mijo Mirković»

Tablica 23. TOWS matrica

		SNAGE (S)	SLABOSTI (W)
<p>Unutarnje</p>  <p>Vanjsko</p>		<p>S1 Povoljan geografski i geoprometni položaj (blizina Republike Mađarske)</p> <p>S2 Poduzetničko industrijska zona „Topolak“ i „Topolak 1“</p> <p>S3 Vrijedno poljoprivredno zemljište (plodna, intenzivno obrađena poljoprivredna površina)</p> <p>S4 Županijsko lovište X/121 – „Nova Bukovica“ i Državno lovište X/10 „Slatinsko prigorje“</p>	<p>W1 Nedovoljno iskorištene prirodne i klimatske prednosti područja i energetske potencijal</p> <p>W2 Neiskorišteni potencijal razvoja selektivnih vrsta turizma</p> <p>W3 Degradacija područja očuvanja putem ljudskog utjecaja</p> <p>W4 Veliki pad broja stanovnika</p> <p>W5 Niska stopa zaposlenosti (visok udio mladih u populaciji nezaposlenih)</p> <p>W6 Nedovoljna informacijska pismenost (starijeg stanovništva)</p> <p>W7 Pojedini neadekvatno razvijeni segmenti infrastrukture Općine (odvodnja)</p> <p>W8 Nedovoljna aktiviranost organizacija civilnog društva</p>
	<p>PRILIKE (O)</p> <p>01 Iskorištenje prirodnih resursa u turističke svrhe</p> <p>02 Rastuća globalna potražnja za ekološkim (zdravim) i tradicionalnim proizvodima</p> <p>03 Razvoj suvremene i konkurentne poljoprivredne proizvodnje</p> <p>04 Novi moderniji načini brendiranja i promocije gospodarskih proizvoda i turističkih potencijala</p> <p>05 Umrežavanje poljoprivrednih proizvođačkih organizacija</p> <p>06 Razvoj lovskog turizma</p> <p>07 Turistički potencijal razvoja Općine</p> <p>08 Smanjenje socijalne nejednakosti i kulturne isključenosti stanovnika Općine</p> <p>09 Sredstva iz EU fondova</p>	<p><u>S – O strategija: Maxi – Maxi</u></p> <p>S1 – S3 – 01 – 06 – 07 – 09 - Iskorištavanje geografskog položaja za razvoj (aktivnog) turizma u prirodi i lovstva;</p> <p>S3 – 01 – 02 – 03 – 04 – 05 – 07 – 09 - Razvoj gastronomske ponude destinacije; gastro/etno manifestacije; ruralni turizam</p> <p>S1 – S2 – S3 – 01 – 03 – 04 – 05 – 09 - Iskorištavanje geostrateškog položaja te potencijala Poduzetničke zone s ciljem informiranja, povezivanja i umrežavanja poljoprivrednika i ostvarenja suradnji sa stranim investitorima</p> <p>S2 – S3 – 02 – 03 – 04 – 09 - Iskoristiti promjene u potražnji zdravih proizvoda i nove komunikacijsko-informacijske tehnologije (promocija) i razviti prepoznatljivi brend (med);</p>	<p><u>W – O strategija: Mini – Maxi</u></p> <p>W3 – W8 – 01 – 06 - osmisлити kratke edukativne „kampanje“ za strane i domaće turiste o važnosti očuvanja okoliša (letci, katalozi, plakati, kratki filmovi)</p> <p>W1 – W2 – W5 – W6 – W8 – 01 – 02 – 04 - stvarati nova radna mjesta kroz ponude domaćih proizvoda turistima (med i dr.); društvenih mreža (Facebook, Instagram, YouTube)</p> <p>W7 – 09 - putem strateško-planskih dokumenata (PUR, Intervencijski plan i dr.) i kreativnih projekata, aplicirati na fondove EU i adaptirati postojeću infrastrukturu</p>

<p style="text-align: center;">PRIJETNJE (T)</p> <p>T1 Elementarne nepogode T2 Epidemije (Covid 19) T3 Depopulacija i deruralizacija T4 Rast nezaposlenosti T5 Odljev mozgova T6 Nedovoljan interes i motivacija stanovnika za uključivanje u projekte javnog interesa</p>	<p style="text-align: center;"><u>S – T strategija: Maxi – Mini</u></p> <p>S1 – T2 – Pojačati granične kontrole te općinske patrole s ciljem prevencije S2 – T3 – T4 – T5 – T6 – poljoprivrednim mjerama i edukacijama novih potencijalnih poduzetnika stvarati dodanu vrijednost i nova radna mjesta; samozapošljavanje, startup-ovi S2 – T3 – T4 – T5 – Organizirati motivacijske radionice za nezaposlene; besplatne edukacije vezane za EU projekte; edukacije o samozapošljavanju</p>	<p style="text-align: center;"><u>W – T strategija: Mini – Mini</u></p> <p>W5 – W6 – T6 – simbolično plaćeno „volonterstvo“ na lokalnim projektima; osigurane besplatne informatičke radionice za nezaposlene i starije od 50 godina W1 – W2 – W5 – T3 – T4 – T5 – T6 – otvaranje većih broja OPG-ova; osiguranje poticaja za nove poslovne subjekte; nagrađivanje najkreativnijih poslovnih ideja W1 – T1 – T2 – iskorištavanje položaja Općine za implementaciju diversificiranih mjera civilne zaštite</p>
--	---	--

Izvor: Općina Nova Bukovica; Interpretacija izvoditelja radova

4. PEST(EL) ANALIZA

PEST(EL) predstavlja akronim za:

- **Politički** –ukazuju na to kako politika (vladini propisi i pravna pitanja) utječe na poslovanje Općine;
- **Ekonomski** – analizira eksterne ekonomske probleme (kamatne stope, tečaj, inflaciju, nezaposlenost, bruto domaći proizvod)koji mogu igrati ulogu u poslovnom uspjehu Općine;
- **Socijalni** –analizira socioekonomsko okruženje (demografija, stopa rasta stanovništva, dobne skupine, stavovi prema poslu i trendovi na tržištu rada) kako bi se shvatile potrebe stanovnika Općine;
- **Tehnološki** –analizira kako uvođenje novih proizvoda, tehnologija i usluga, odnosno nedostatak istog može imati poteškoća u prilagodbi;
- **Ekološki** –analizira razvoj svijesti o zaštiti okoliša te propise koji prate ovu temu kako bi se utvrdio utjecaj koji oni mogu imati na poslovanje;
- **Legalni (pravni)**–analizira kako zakonske promjene i tumačenja mogu utjecati na Općinu, izravno ili neizravno.

Radi se, dakle, o analizi koja pomaže definirati kako vanjske sile utječu na poslovanje općinske uprave. Sa svrhom boljeg definiranja i razumijevanja brojčano ocijenjene vrijednosti iz PEST analize svakog promatranog segmenta, kratko će se objasniti sljedeći aspekti;

- **Snaga okoline** izražava se u brojčanim vrijednostima u granicama od 1-5 pri čemu je najmanji utjecaj izražen brojem 1, a najveći brojem 5.
- **Čimbenik** koji djeluje kao prijetnja ima predznak minus (-), a ukoliko djeluje kao prilika ima predznak plus (+).
- **Značaj utjecaja okoline** izražen je u brojčanim vrijednostima u granicama od 1 – 5.
- **Ukupna ocjena** pojedinih segmenata unutar navedenih okolina dobivena je umnoškom snaga i značaja utjecaja.
- **Podsume** su dobivene zbrojem ukupnih ocjena pojedinih čimbenika unutar određene okoline.
- **Maksimalno pozitivni učinak** segmenta okoline je +100, a maksimalno negativni učinak -100.
- **Pozitivan predznak** govori o poticajnim uvjetima okoline – što je veći rezultat govori se o većoj povoljnosti, dok negativan rezultat govori o destimulirajućem utjecaju okoline.

Ocjenjivanje svakog segmenta okoline prikazano je u narednoj tablici.

Tablica 24. PEST(EL) ANALIZA

	SEGMENT	UTJECAJ	ZNAČAJ	UKUPNA OCJENA
		-5, -4, -3, -2, -1, +1, +2, +3, +4, +5	1, 2, 3, 4, 5	
POLITIČKI	Priključivanje Europskoj Uniji	+3	5	+15
	Porezni sustav	+1	3	3
	Trgovinske restrikcije	+1	3	3
	Stabilnost političke situacije	-1	4	-4
			Podsuma	17
EKONOMSKI	Utjecaj globalne krize	-3	4	-12
	Stopa nezaposlenosti	-1	4	-4
	Naklonost stranih investitora	+2	4	+8
	Visine kamatnih stopa	+1	3	3
			Podsuma	-5
SOCIJALNI	Depopulacija	-1	4	-4
	Upravljanje razvojem Općine	+2	5	+10
	Odlazak mlade radne snage	-1	5	-5
	Gostoljubivost stanovništva	+4	3	+12
			Podsuma	13
TEHNOLOŠKI	Inovacije u tehnologiji	+3	4	+12
	Razina tehnološke svijesti u Općini	+2	4	+8
	Standardi poslovanja	+1	4	+4
	Razina internetskih usluga	+3	5	+15
			Podsuma	39
EKOLOŠKI	Klimatske promjene	-1	4	-4
	Energetska učinkovitost	+3	5	+15
	Upravljanje prirodnim resursima	+2	5	+10
	Gospodarenje otpadom	+3	5	+15
			Podsuma	36
LEGALNI (PRAVNI)	Efikasnost zakonodavnog okvira	-2	3	-6
	Zakon o radu	+1	4	+4
	Zakon o zaštiti okoliša	+1	4	+4
	Zakonske restrikcije	-1	3	-3
			Podsuma	-1
			Suma	99

Izvor: Općina Nova Bukovica; Interpretacija izvoditelja radova

Ukupna ocjena proizašla iz PEST(EL) analize prikazuje područje Općine Nova Bukovica kao stimulirajuću okolinu bez obzira na destimulirajući ekonomski i legalni (pravni) aspekt. U obzir treba uzeti i da su unutar Općine prisutna brojna područja na kojima je potrebno dodatno djelovati u svrhu što efikasnijeg utjecaja na okolinu.

Pozitivne ocjene ili snage, dobivene su za političku, socijalnu, tehnološku i ekološku okolinu, dok su negativne ocjene ili prijetnje izražene za ekonomsku i legalnu (pravnu) okolinu, koje se u ovom slučaju, kako je prethodno navedeno, smatraju destimulirajućom zbog nemogućnosti značajnog utjecaja Općine na navedene aspekte.

Destimulirajući aspekti većinom su došli do izražaja kroz utjecaj globalne gospodarske krize koja je zahvatila i područje Općine te je zadatak osiguranja budućeg ekonomskog rasta sada postao znatno teži. Iz tog razloga potrebno je djelovati na stimulirajuće segmente okoline te više kapitalnih projekata usmjeriti u razvoj novih inovativnih tehnologija, unaprjeđenje prometne infrastrukture, osiguranje odvodnog sustava, revitalizaciju poljoprivrede, razvoj turizma i zdravstvenog segmenta, što bi u konačnici trebalo rezultirati adekvatnim rastom gospodarstva, a naposljetku i unapređenjem životnog standarda stanovnika.

Veliki potencijal za Općinu čini članstvo Hrvatske u Europskoj Uniji te mogućnosti otvaranja novih tržišta i pristupa izvorima financiranja iz brojnih raspoloživih europskih fondova. Nadalje, vrlo je važno raditi na kreiranju povoljnijih uvjeta u svrhu razvoja i financiranja poduzetništva, kako bi se privukao interes stranih investitora, što predstavlja izrazito poticajni faktor razvoja gospodarskog aspekta Općine.

5. REZULTATI PROVEDENIH ANKETA

U izradi Analize stanja i formiranju strateških ciljeva Plana ukupnog razvoja Općine Nova Bukovica sudjelovali su svi članovi predstavničkog i izvršnog tijela Općine. S ciljem dobivanja što točnijeg uvida u trenutno stanje na području Općine provedena je anketa među ključnim dionicima iz tijela JLS, a ista se provela kroz anketni upitnik, koji je obuhvatio sljedeća prioritetna područja razvoja Općine:

- ✓ **OPĆI ANKETNI UPITNIK** (prioritetni razvojni ciljevi; zadovoljstvo stanovnika Općine s pružanjem javnih usluga);
- ✓ **INFRASTRUKTURA;**
- ✓ **GOSPODARSTVO;**
- ✓ **POLJOPRIVREDA;**
- ✓ **TURIZAM;**
- ✓ **OBRAZOVANJE;**
- ✓ **ZDRAVSTVO I SOCIJALNA SKRB;**
- ✓ **KULTURA I SPORT;**
- ✓ **OPĆE INFORMACIJE O SUDIONICIMA** (spol; dob)
- ✓ **PRIJEDLOZI I SUGESTIJE ZA RAZVOJ OPĆINE.**

Tijekom postupka anketiranja prikupljen je relativno mali broj anketnih upitnika te je važno naglasiti da njihova analiza i dobiveni rezultati nisu u potpunosti relevantni, no svakako su bili dobra podloga za izradu Plana ukupnog razvoja.

Kroz provedeni anketni upitnik željelo se dobiti opće podatke o ispitanicima, uvid u njihovu percepciju stanja Općine, viziju i misiju te prikupiti prijedloge i sugestije kojima bi se doprinijelo razvoju Općine.

Prikupljeno je deset anketnih upitnika, na temelju kojih je napravljena analiza prikupljenih podataka te njihov prikaz putem grafikona. U prikupljenim anketnim upitnicima pojedini podaci nisu bili do kraja ispunjeni ili nisu bili ispunjeni u skladu s uputama te su u obzir uzeti samo raspoloživi podaci.

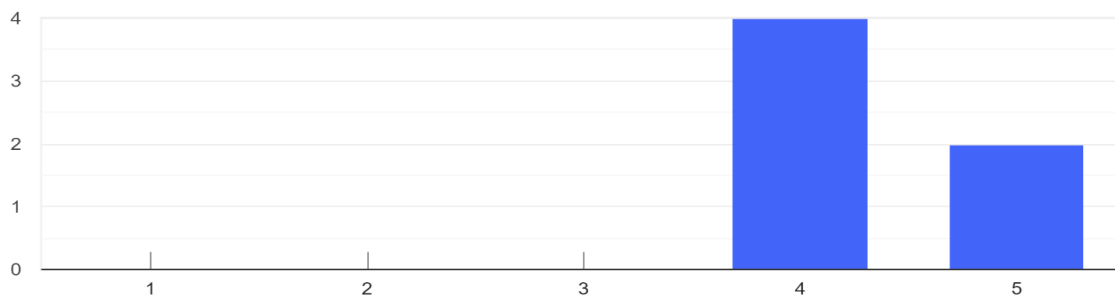
Ispitanicima je pružena mogućnost ocjenjivanja prioritetnih područja Općine kroz raspon ocjena od 1 do 5 pri čemu ocjena 1 predstavlja iznimno sam nezadovoljan/a, dok ocjena 5 predstavlja iznimno sam zadovoljan/a. Za svaku pojedinu skupinu i podskupinu rezultati su prikazani grafički.

ODJELJAK 1.: OPĆINA NOVA BUKOVICA

Od navedenih prioriteta koje smatrate bitnima za razvoj Općine?

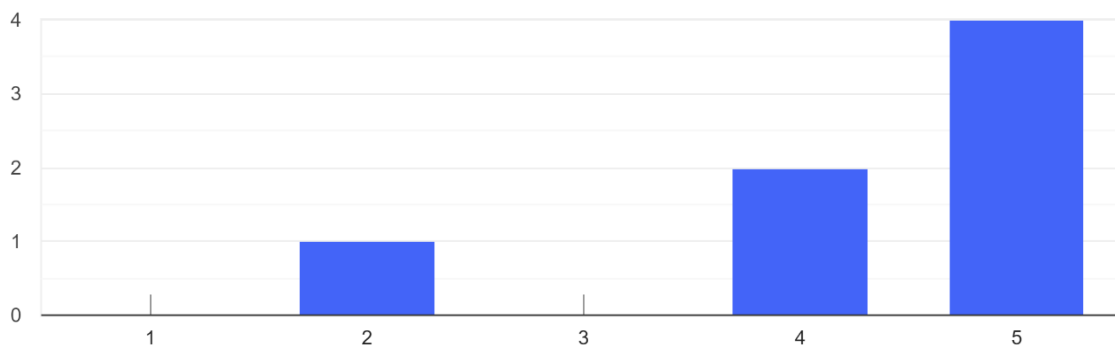
Prepoznatljiva Općina - stvaranje prepoznatljive Općine temeljem tradicije, prirodnog i kulturnog nasljeđa

6 odgovora



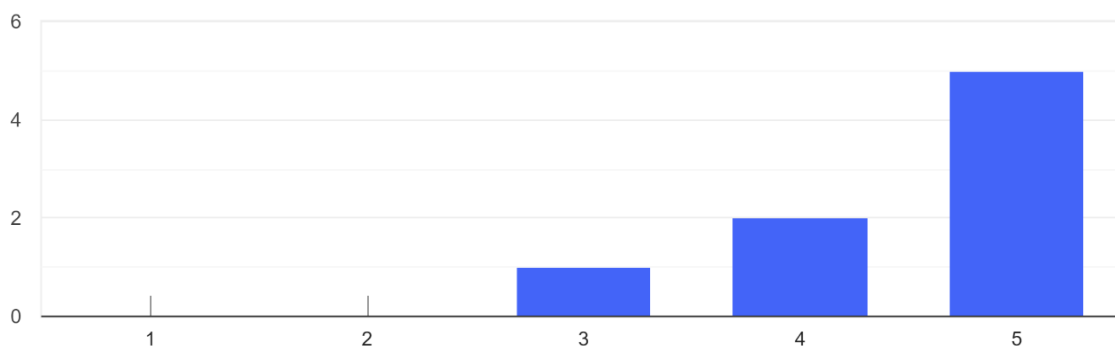
Konkurentna, poduzetna i inovativna Općina

7 odgovora



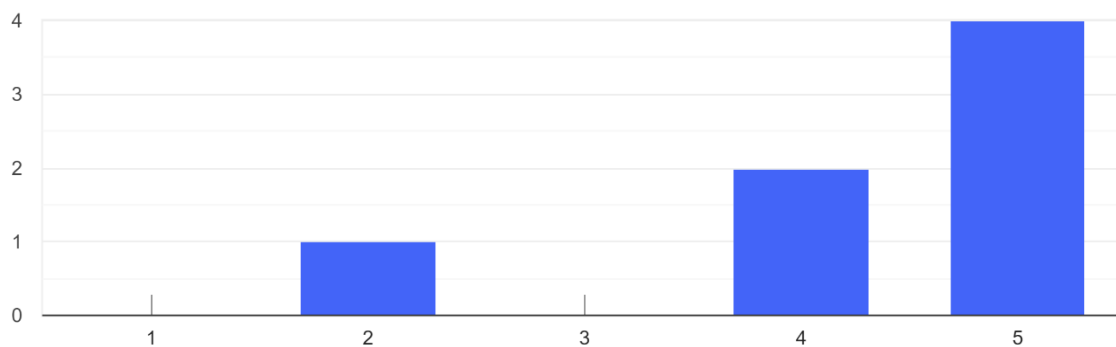
Ekonomski stabilna i učinkovita Općina

8 odgovora



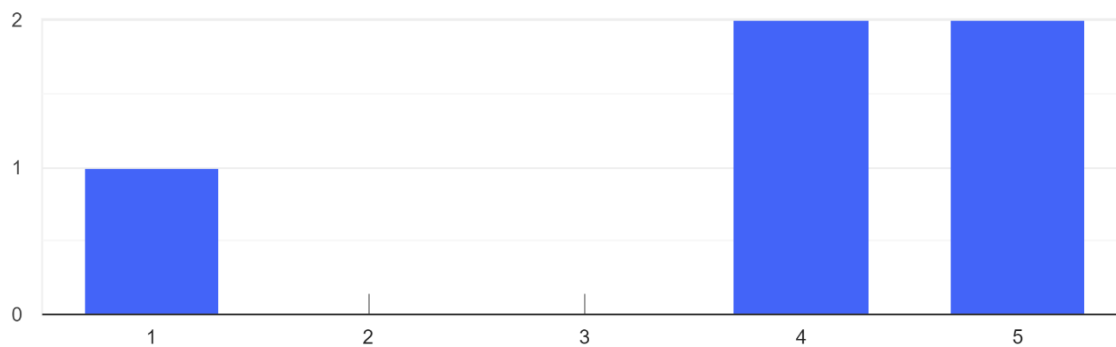
Konkurentna, poduzetna i inovativna Općina

7 odgovora



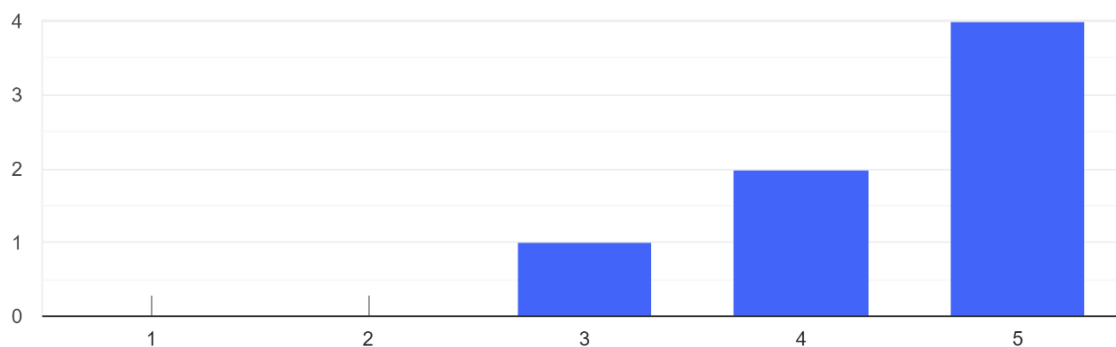
Povezana Općina - promicanje održivog prometa i poboljšanje mrežnih infrastruktura i pametnih prometnih sustava

5 odgovora



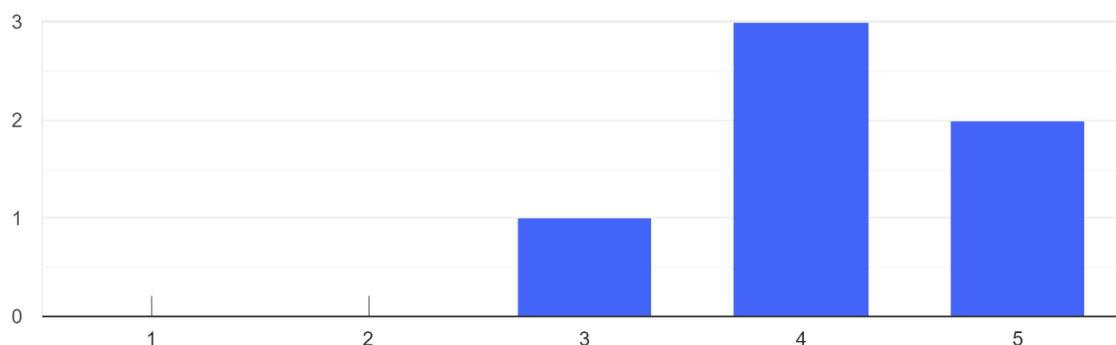
Zelena Općina - poticanje prilagodbe na klimatske promjene, prevencije opasnosti i očuvanje okoliša

7 odgovora



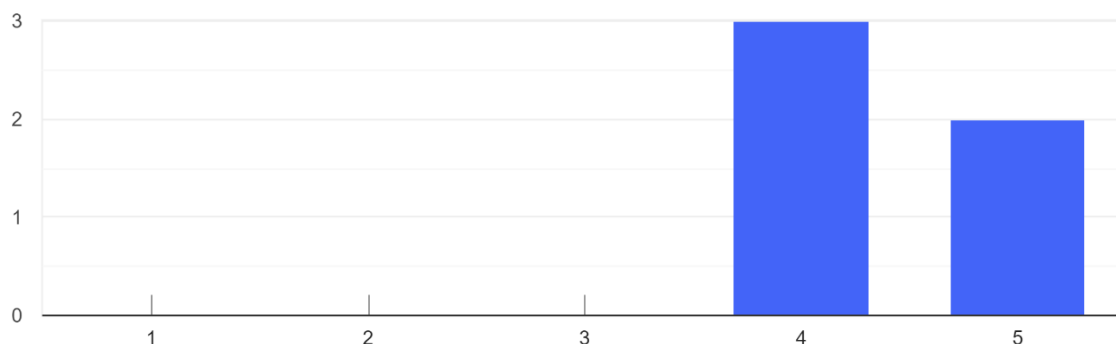
Sigurna Općina - jačanje sigurnosti stanovnika Općine, sigurno okruženje, povećanje sposobnosti prevencija i reagiranja na sigurnosne prijetnje

6 odgovora



Uključiva Općina - pružanje jednakih mogućnosti u pristupanju odgoja, obrazovanja, osposobljavanju i cjeloživotnom obrazovanju

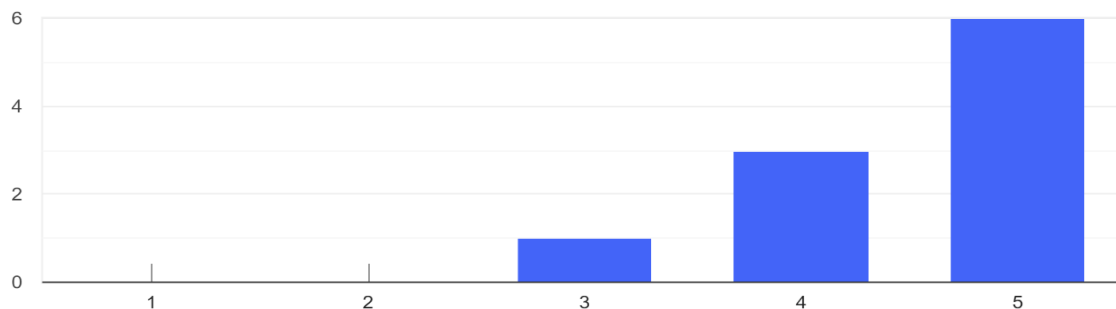
5 odgovora



Koliko ste zadovoljni sljedećim javnim uslugama na području Općine?

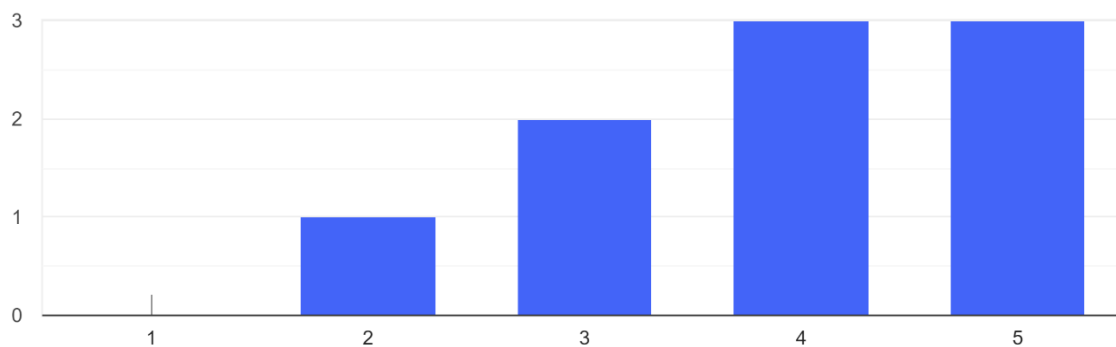
Pružanje usluga koje su pod nadležnošću Općine

10 odgovora



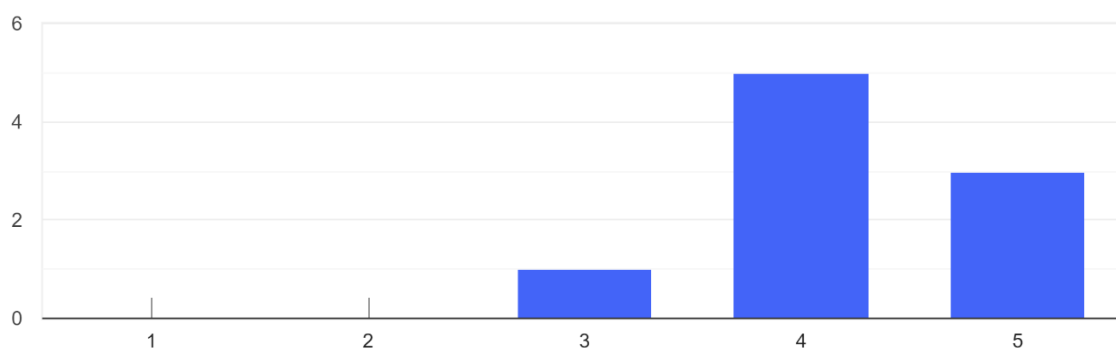
Informiranje građana o novostima

9 odgovora



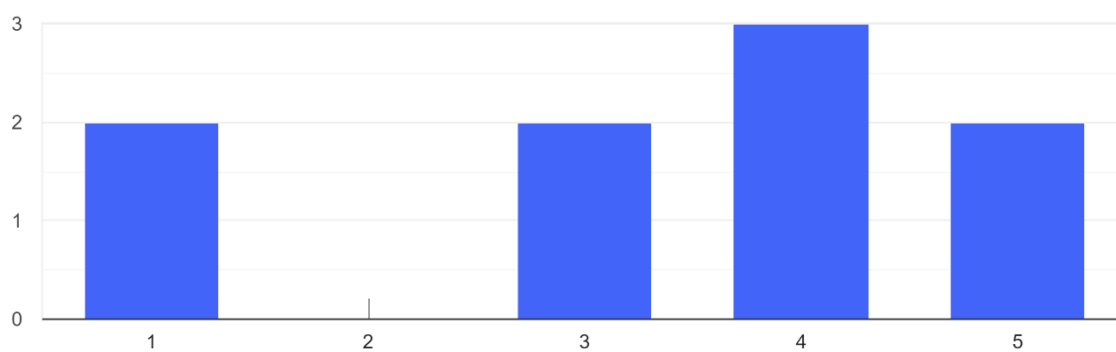
Održavanje komunalne infrastrukture

9 odgovora



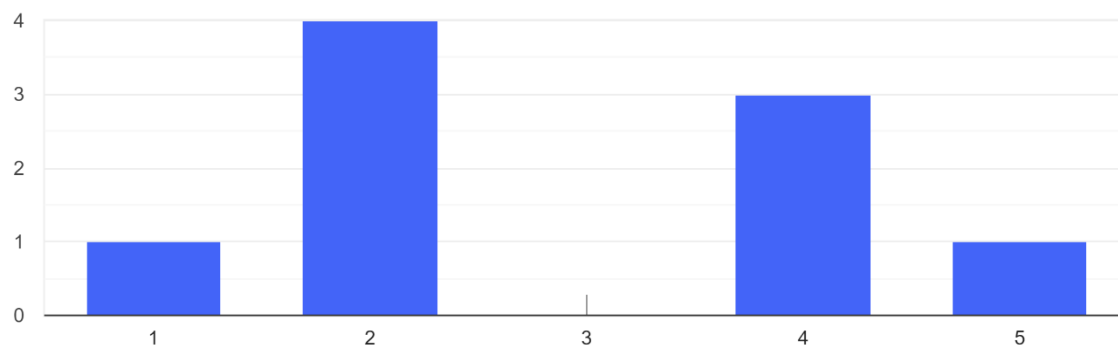
Prikupljanje i gospodarenje otpadom

9 odgovora



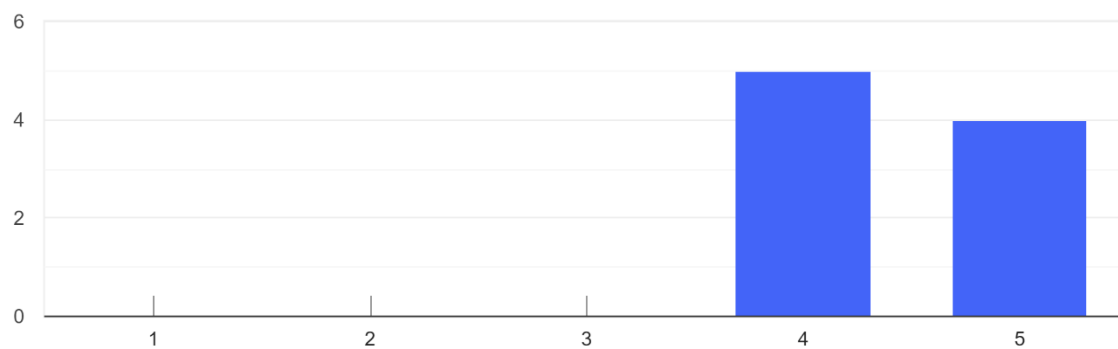
Pružanje zdravstvene skrbi

9 odgovora



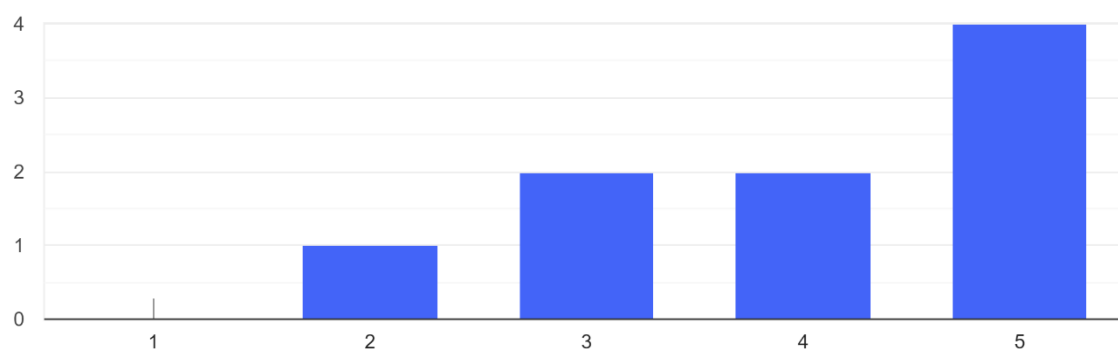
Pružanje zaštite od požara

9 odgovora



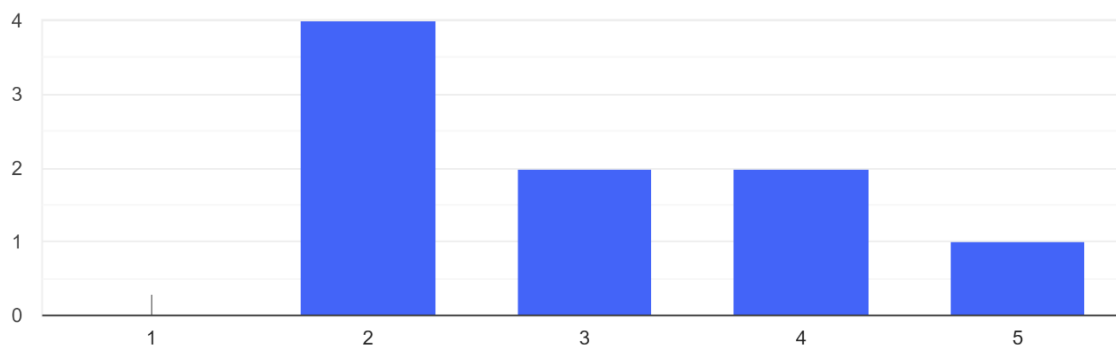
Kulturni i društveni razvoj

9 odgovora



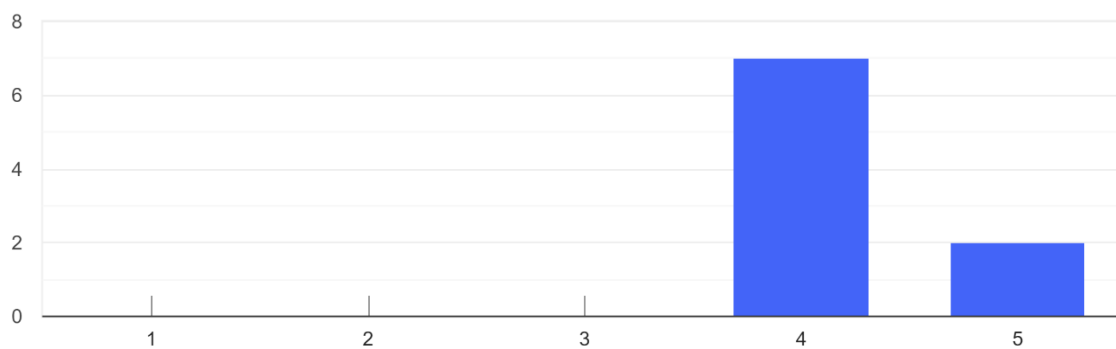
Održavanje cesta i poljskih puteva

9 odgovora



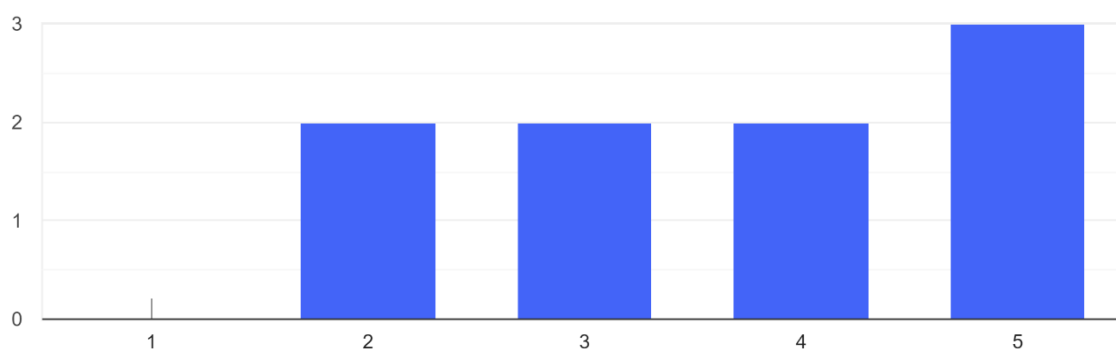
Održavanje javne infrastrukture

9 odgovora



Prostorno i urbanističko planiranje

9 odgovora

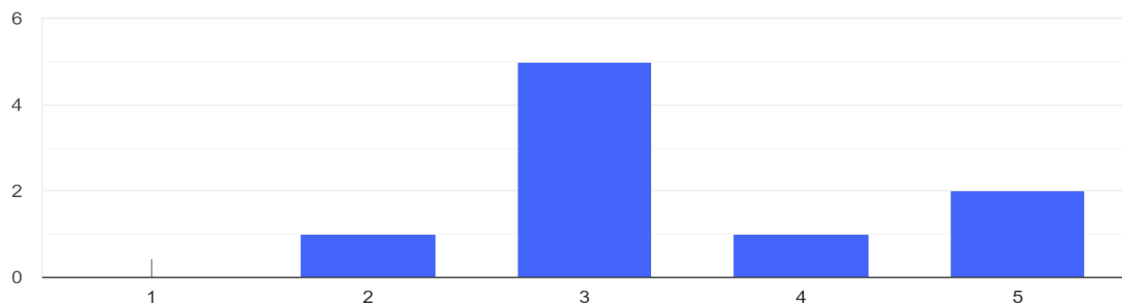


ODJELJAK 2.: INFRASTRUKTURA

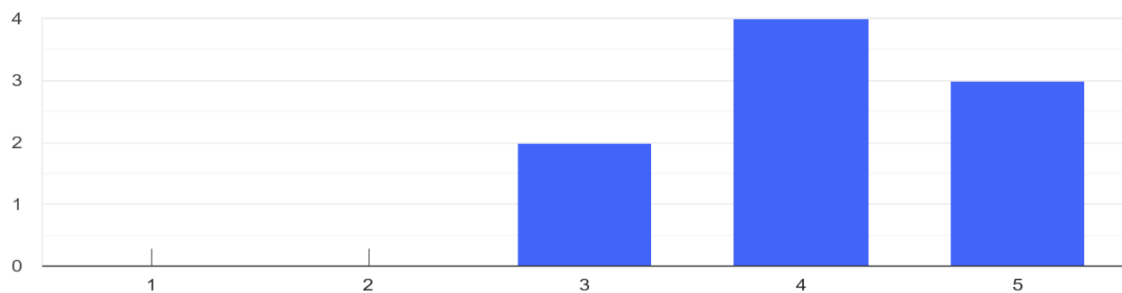
Koliko ste zadovoljni trenutnim stanjem razvoja Općine Nova Bukovica?

Koliko ste zadovoljni infrastrukturom na području Općine?

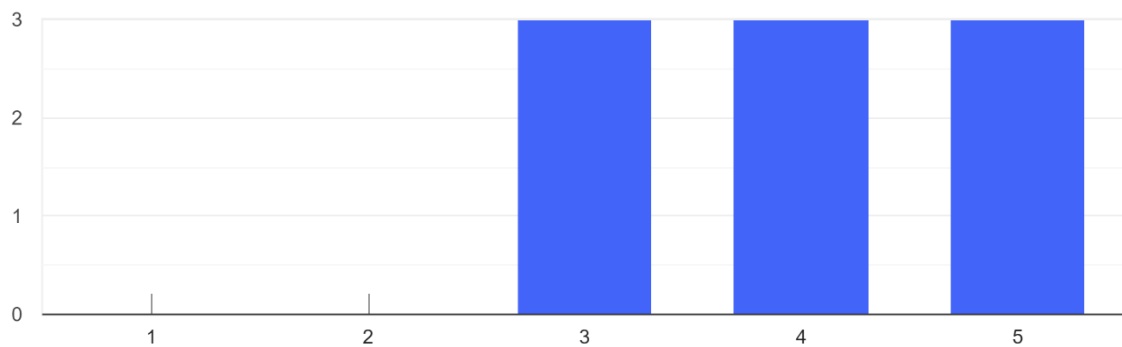
Kvaliteta nerazvrstanih cesta
9 odgovora



Telekomunikacijski sustav Općine
9 odgovora

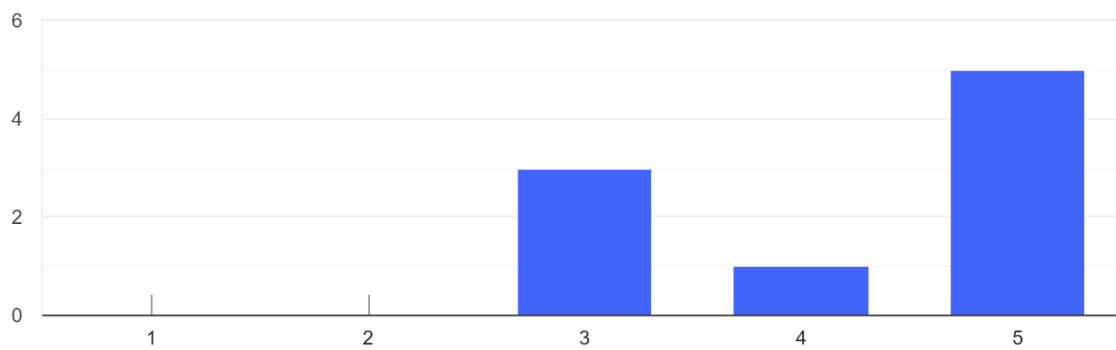


Dostupnost interneta
9 odgovora



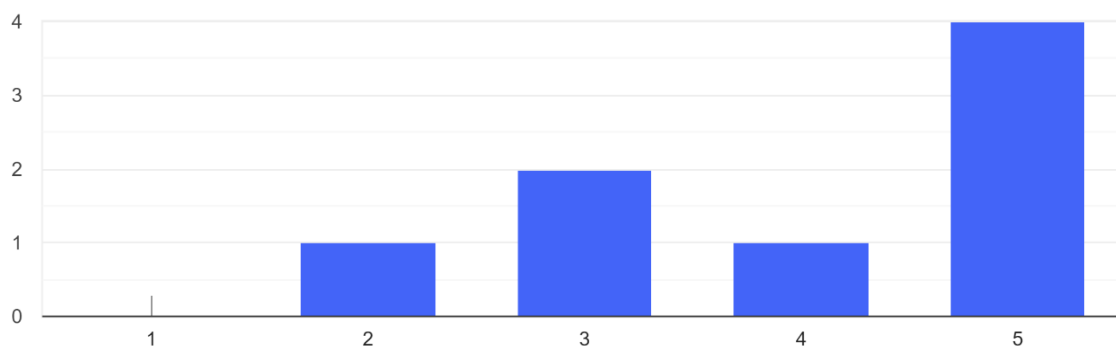
Dostupnost vode i kvaliteta vode

9 odgovora



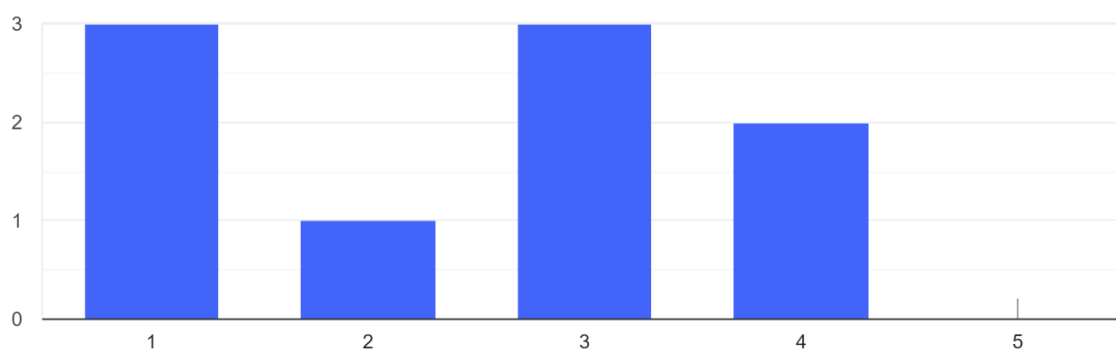
Kvaliteta mreže vodovoda

8 odgovora



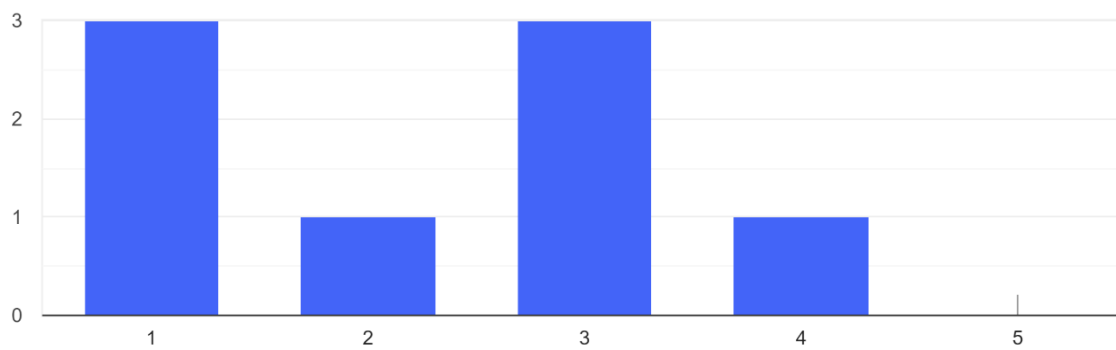
Postojeći sustav odvodnje i kanalizacije

9 odgovora



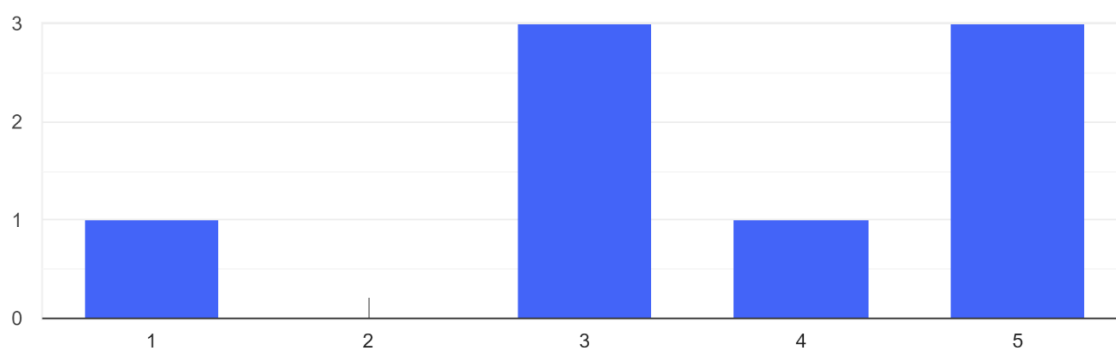
Sustav pročišćavanja otpadnih voda

8 odgovora



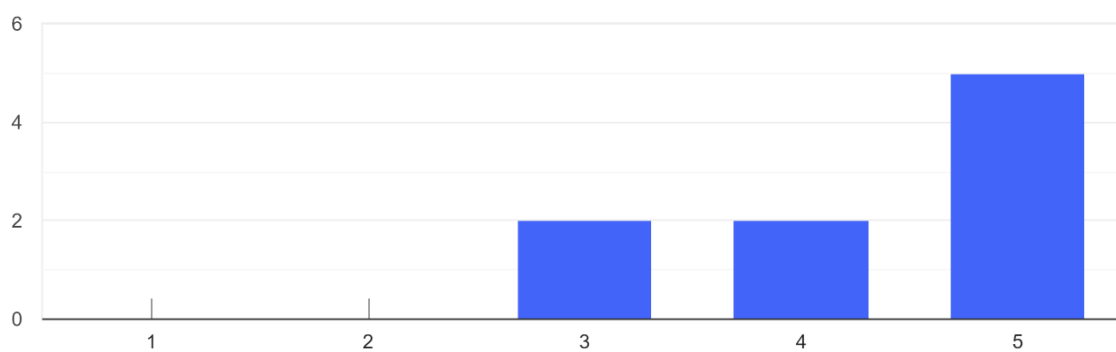
Dostupnost plina

8 odgovora



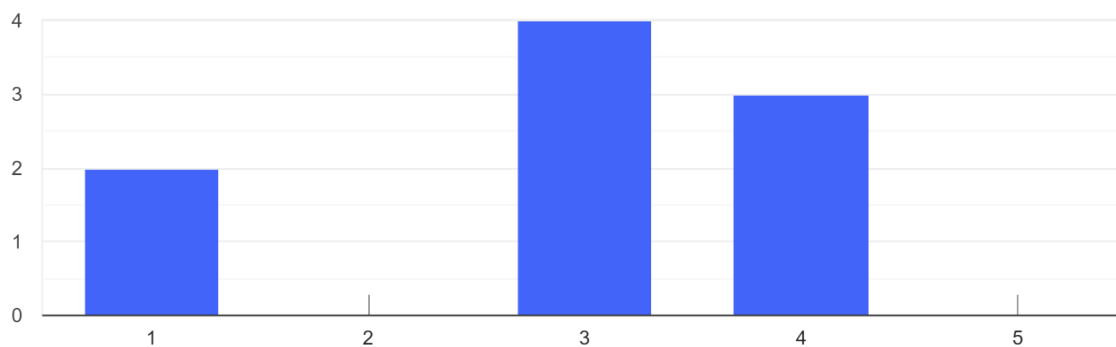
Pokrivenost općine električnom mrežom

9 odgovora



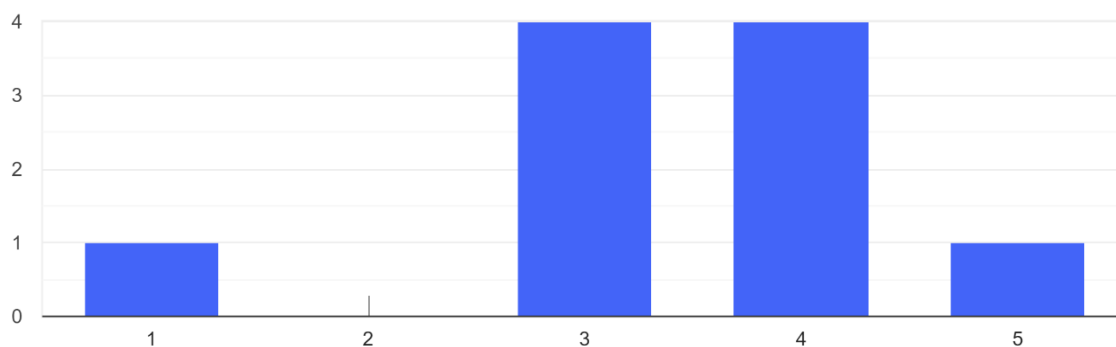
Postojanje divljih odlagališta otpada

9 odgovora



Korištenje EU fondova za financiranje infrastrukturnih projekata

10 odgovora

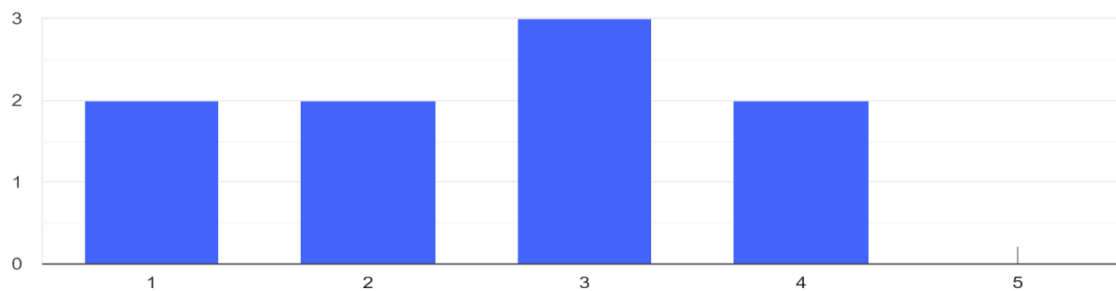


ODJELJAK 3.: GOSPODARSTVO

Koliko ste zadovoljni sljedećim elementima na području Općine?

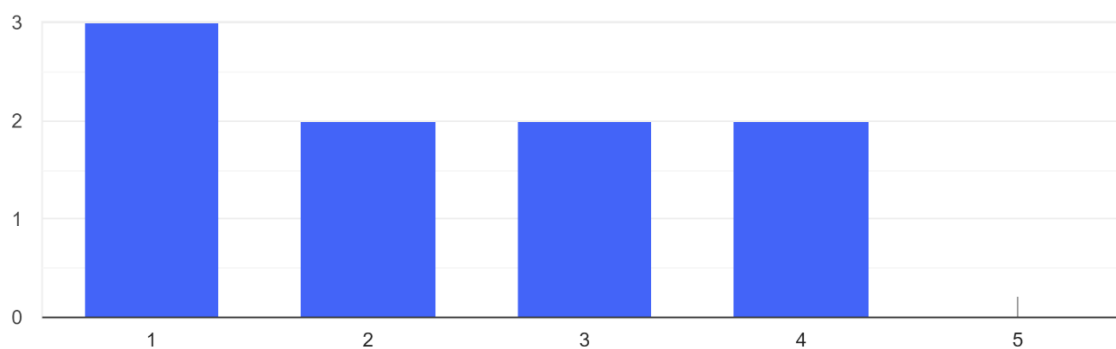
Razvijenost gospodarstva

9 odgovora



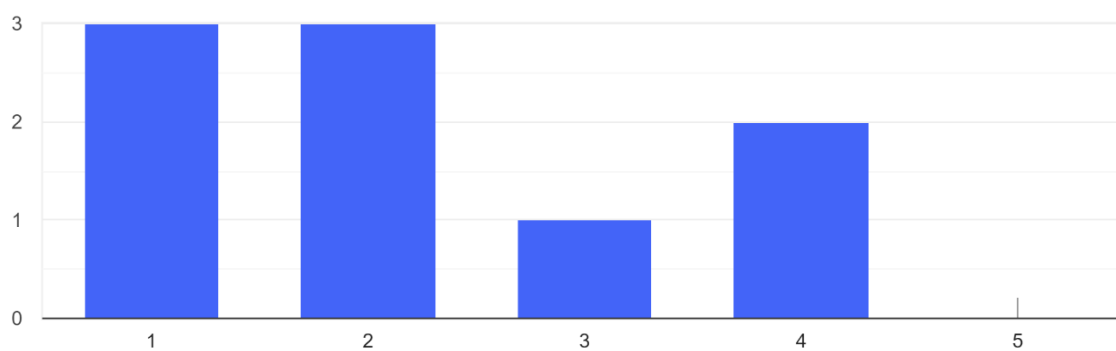
Privlačenja stranih ulaganja

9 odgovora



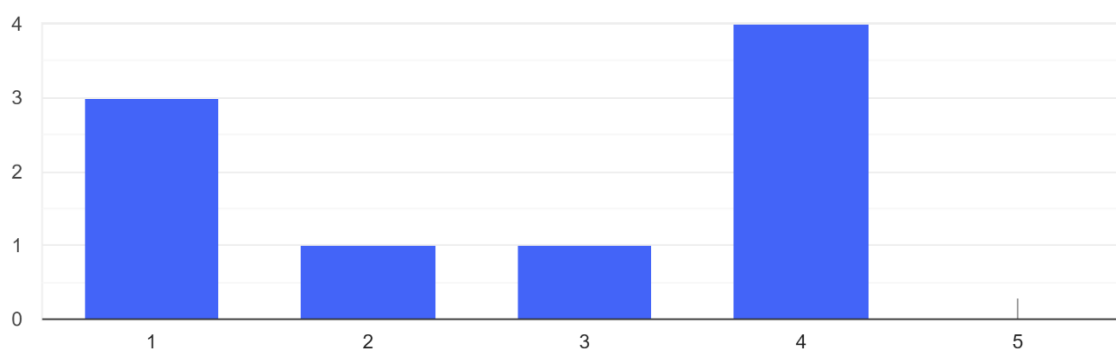
Razvijenost poduzetničke zone

9 odgovora



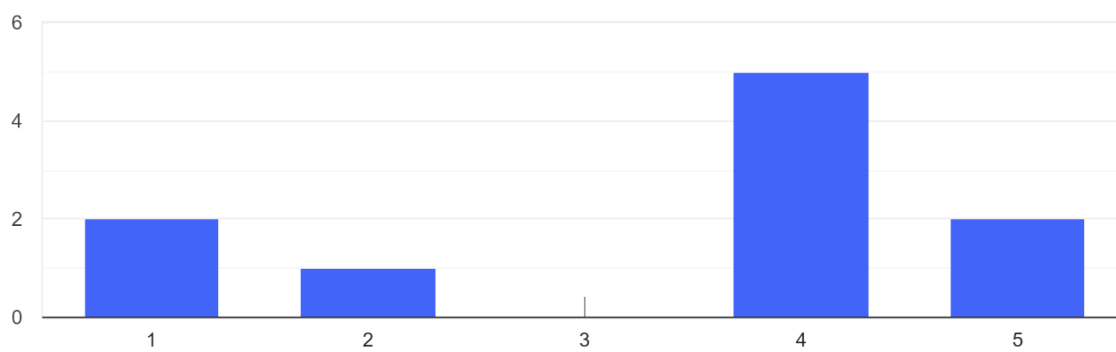
Pružanje potpore poduzetništvu od strane regionalne samouprave

9 odgovora



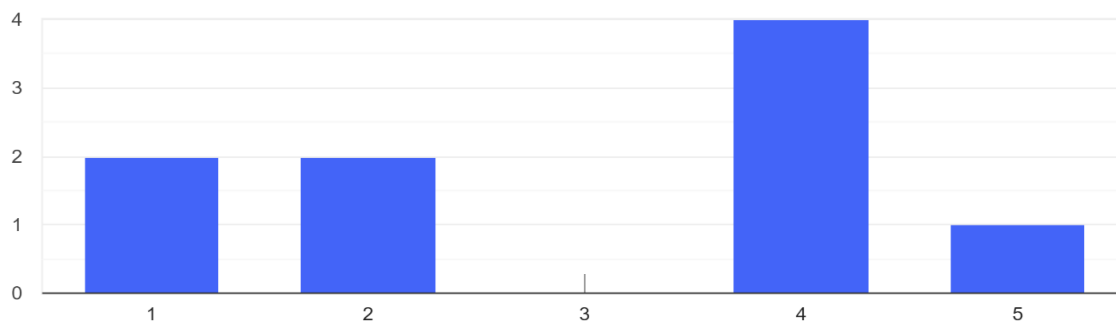
Pružanje potpore poduzetništvu od strane lokalne samouprave

10 odgovora



Infrastrukturna podrška razvoju gospodarstva (npr. postojanje poslovnih prostora za najam)

9 odgovora



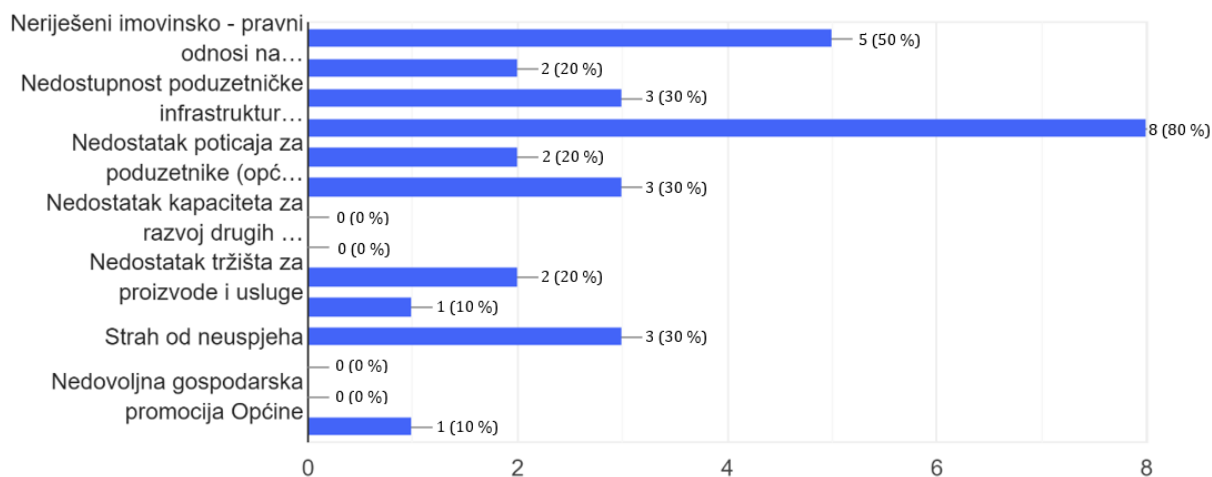
Koje su najveće prepreke za razvoj gospodarstva na području Općine?

Molimo da odaberete maksimalno 3 odgovora.

- Neriješeni imovinsko-pravni odnosi na lokaciji poduzetničkog pothvata 5 (50 %)
- Komunalna neopremljenost investicijskih terena (struja, voda...) 2 (20 %)
- Nedostupnost poduzetničke infrastrukture (npr. manjak poslovnih prostora) 3 (30 %)
- Nedostatak novca za pokretanje poslovanja 8 (80 %)
- Nedostatak poticaja za poduzetnike (općinskih, županijskih, EU...) 2 (20 %)
- Nedostatak poduzetničkih znanja i vještina 3 (30 %)
- Nedostatak kapaciteta za razvoj drugih djelatnosti postojećih poduzeća 0 (0 %)
- Nedostatak kvalitetne i stručne radne snage 0 (0 %)
- Nedostatak tržišta za proizvode i usluge 2 (20 %)
- Nedostatak pratećih poduzetničkih djelatnosti (npr. knjigovodstveni uredi, javni bilježnici...) 1 (10 %)
- Strah od neuspjeha 3 (30 %)
- Administrativne prepreke od strane države / županije / općine i dugotrajnost postupka 0 (0 %)
- Nedovoljna gospodarska promocija Općine 0 (0 %)
- Ostalo 1 (10 %)

Koje su najveće prepreke za razvoj gospodarstva na području Općine?

10 odgovora

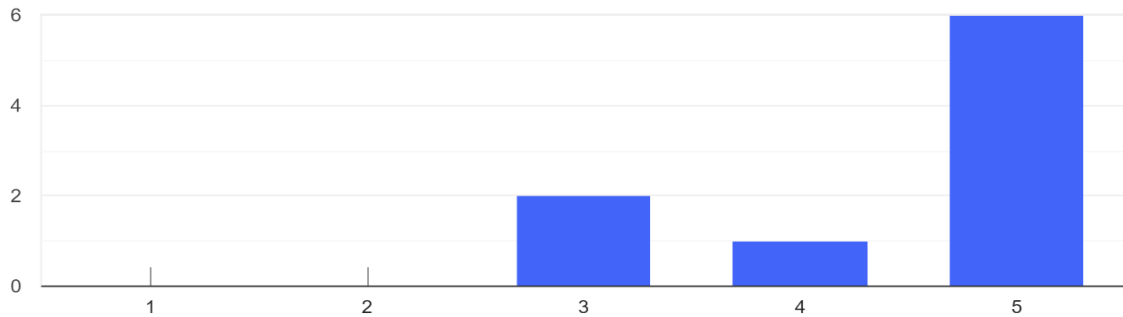


U razvoju Općine koju granu Gospodarstva smatrate ključnom za njen razvoj?

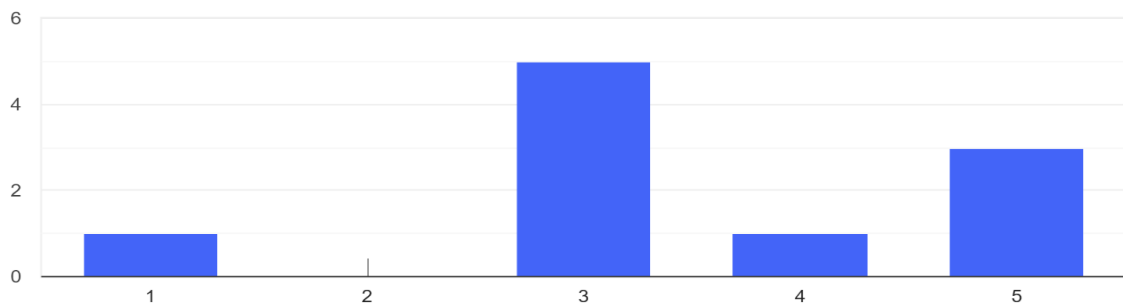
ODJELJAK 4.: POLJOPRIVREDA

Koliko ste zadovoljni sljedećim elementima na području Općine?

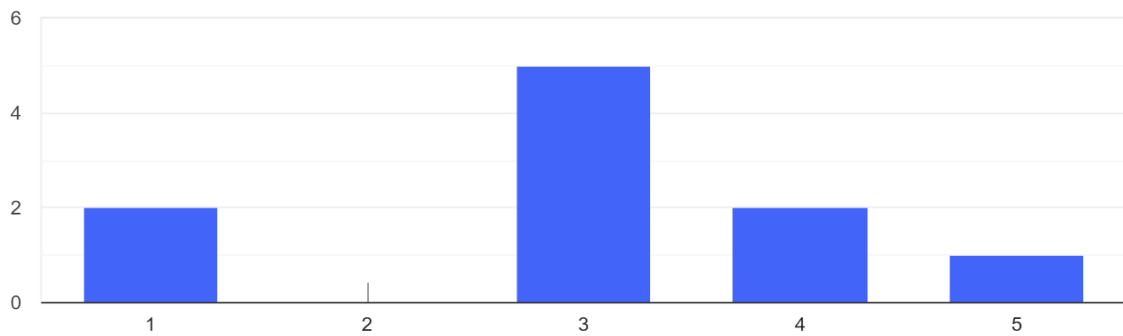
Prirodni potencijali za razvoj poljoprivrede
9 odgovora



Uvjeti života stanovnika ruralnog područja
10 odgovora

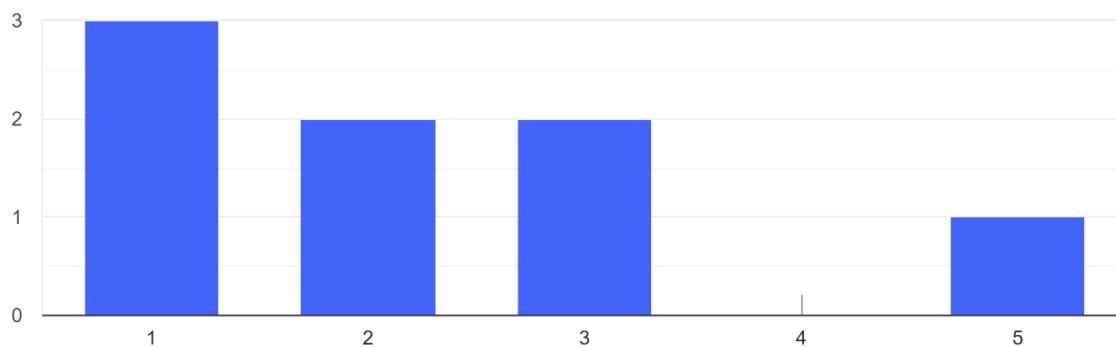


Razvijenost mreže otkupa poljoprivrednih proizvoda
10 odgovora



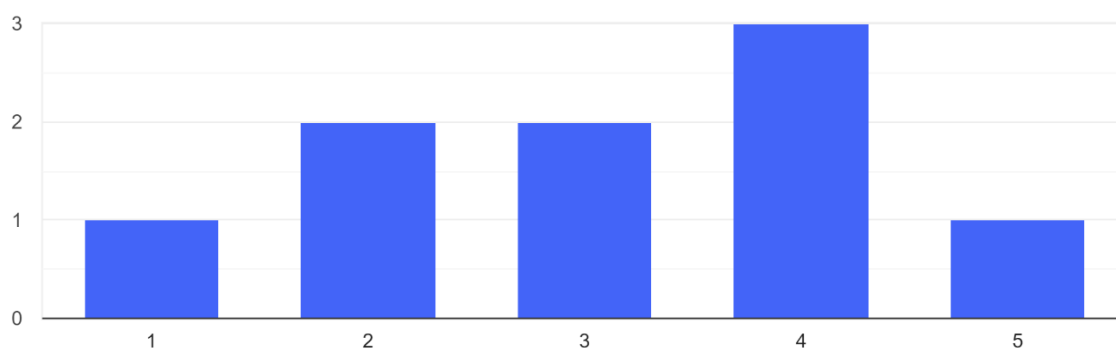
Izvoz poljoprivrednih proizvoda

8 odgovora



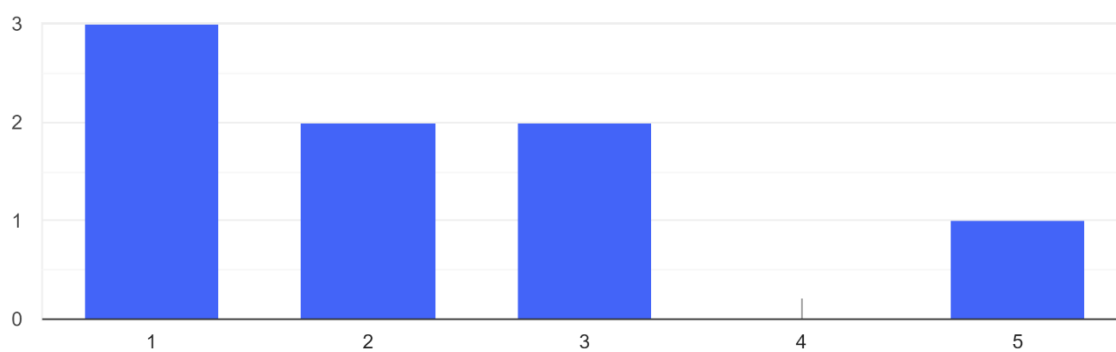
Povlačenje bespovratnih sredstava za OPG-ove

9 odgovora



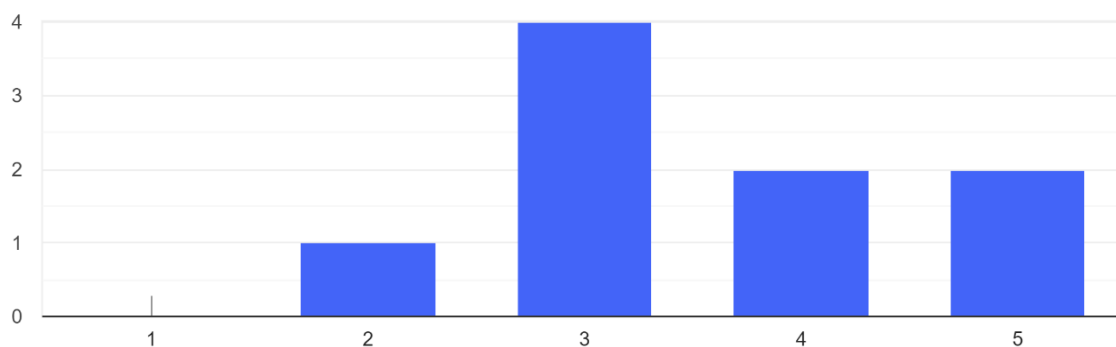
Stručnost i stručna osposobljenost poljoprivrednika

8 odgovora



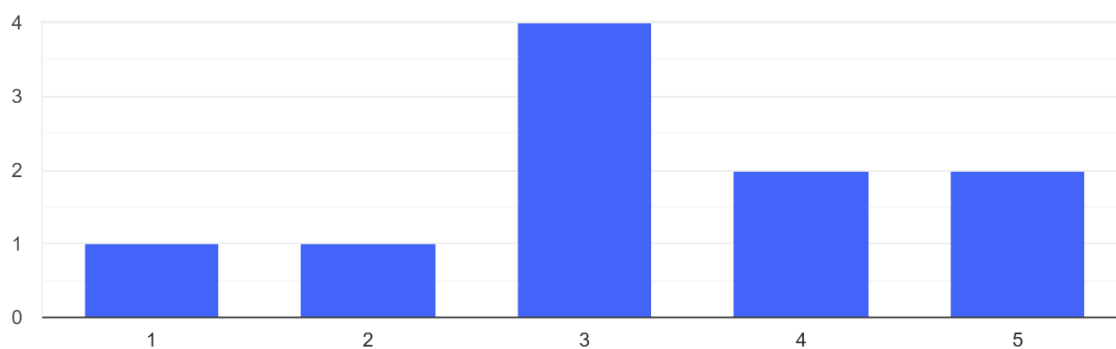
Dostupnost informacija o poljoprivredi (edukacije o natječajima, o sprečavanju bolesti i nametnika, i slično)

9 odgovora



Iskorištenje poljoprivrednog zemljišta

10 odgovora

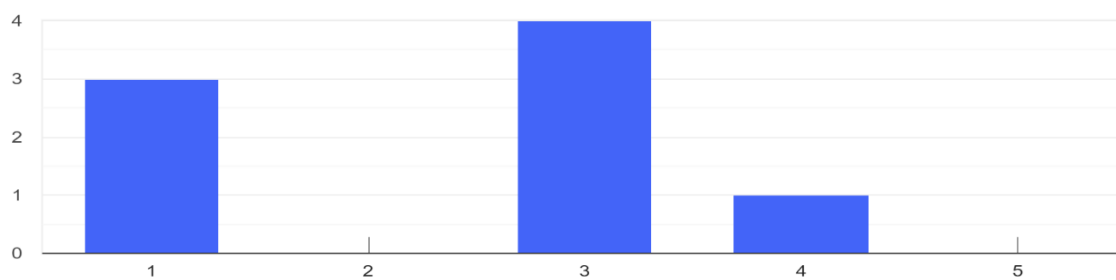


ODJELJAK 5.: TURIZAM

Koliko ste zadovoljni sljedećim elementima na području Općine?

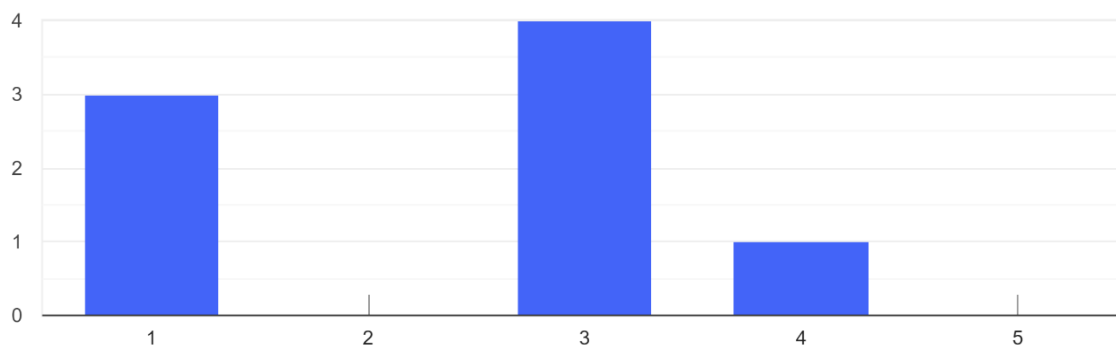
Razvijenost turizma na području Općine

8 odgovora



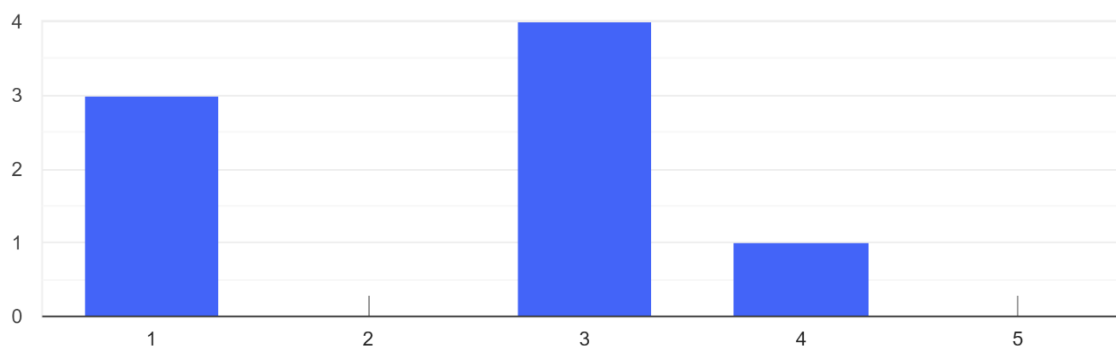
Razvijenost seoskog turizma

8 odgovora



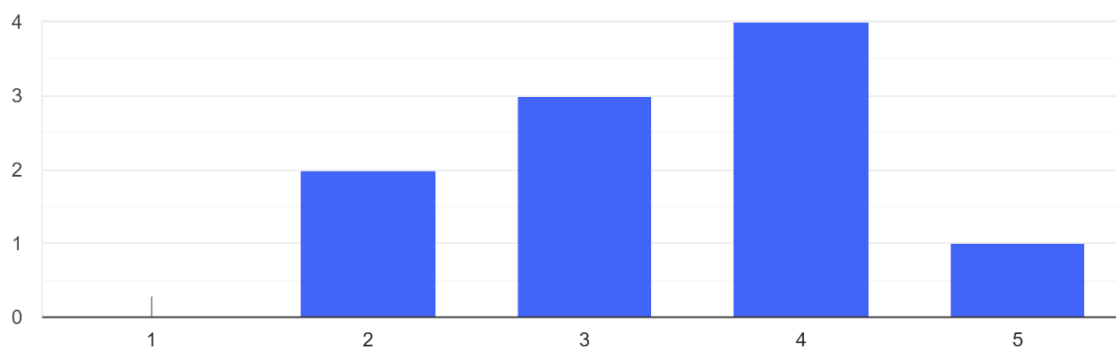
Sadržaji posebnih oblika turizma (seoski turizam, avanturizam, kulturni turizam...)

8 odgovora



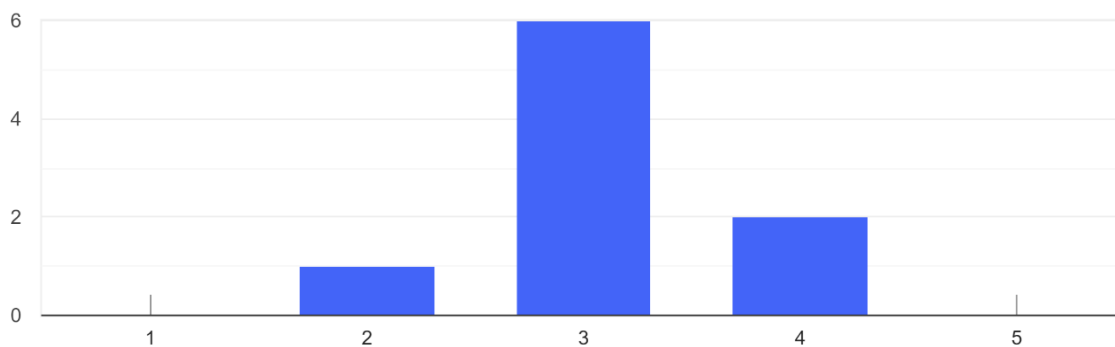
Korištenje kulturne baštine u turističke svrhe

10 odgovora



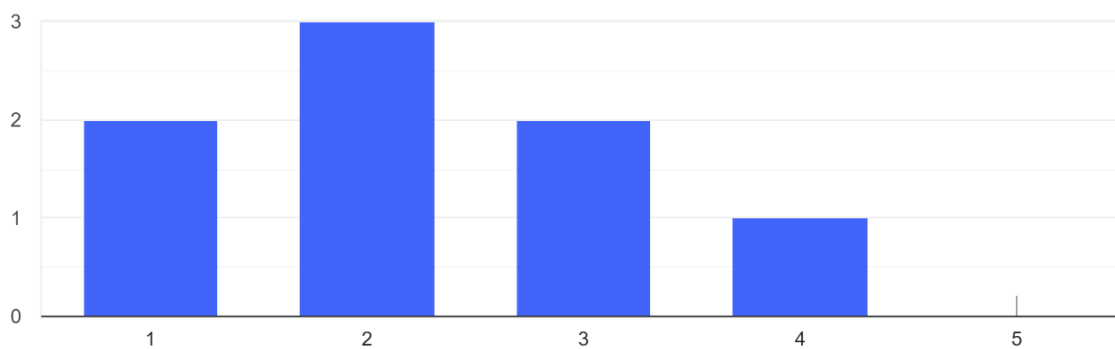
Potencijal općine kao turističke destinacije

9 odgovora



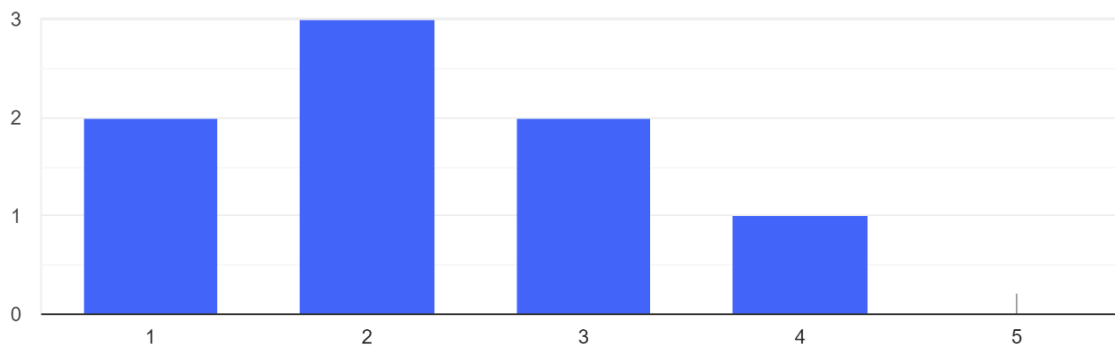
Lokalna gastro ponuda

8 odgovora



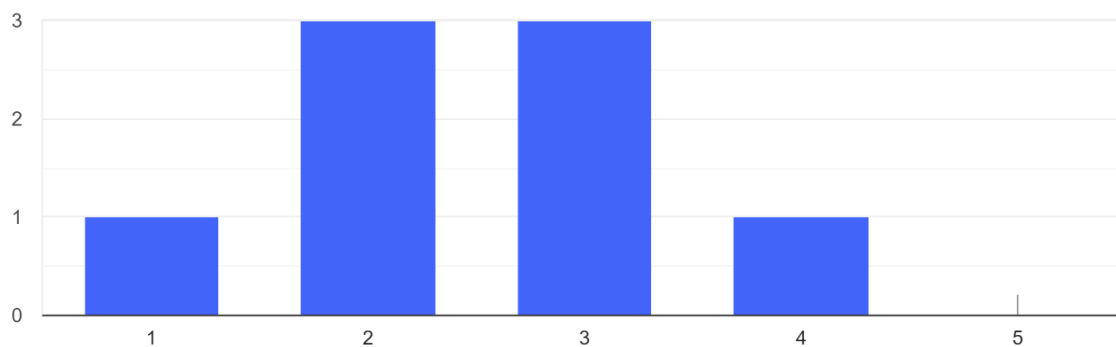
Otvaranje novih turističkih sadržaja- posebnih oblika turizma (seoski turizam, agroturizam, lovni turizam, pustolovni turizam, promatranje ptica...)

8 odgovora



Korištenje bespovratnih sredstava za financiranje razvoja posebnih oblika turizma

8 odgovora

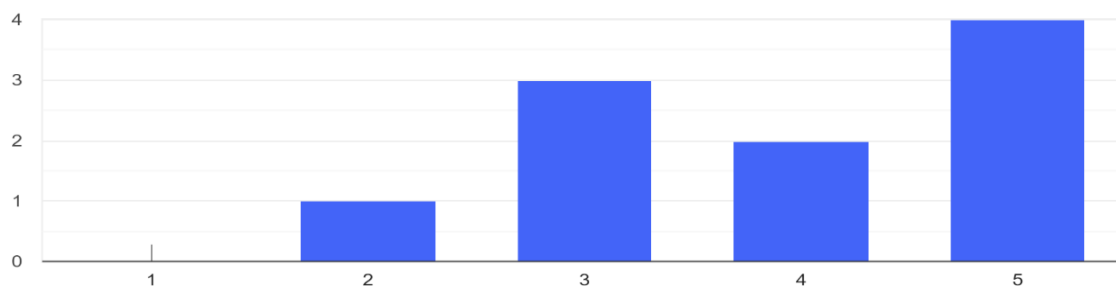


ODJELJAK 6.: OBRAZOVANJE

Koliko ste zadovoljni sljedećim elementima na području Općine?

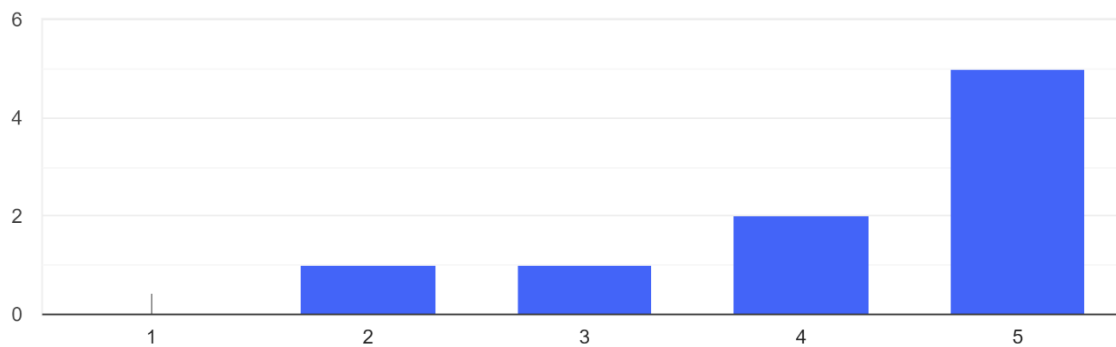
Opremljenost postojeće odgojno-obrazovne ustanove

10 odgovora



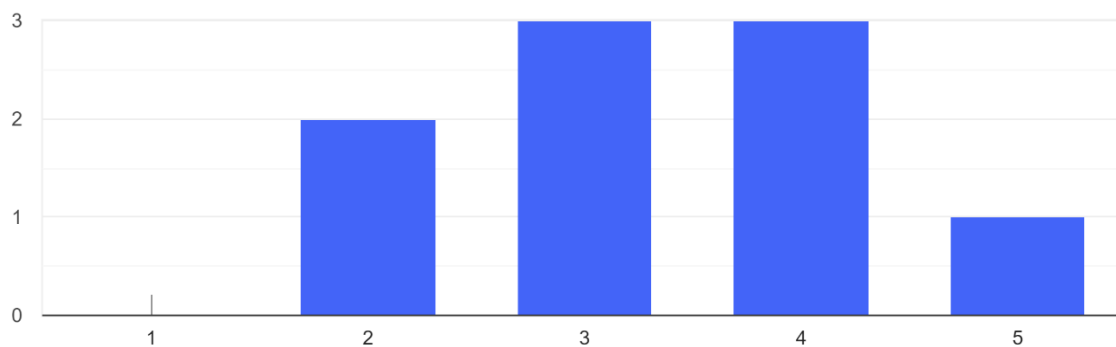
Pristupačnost osnovnog obrazovanja

9 odgovora



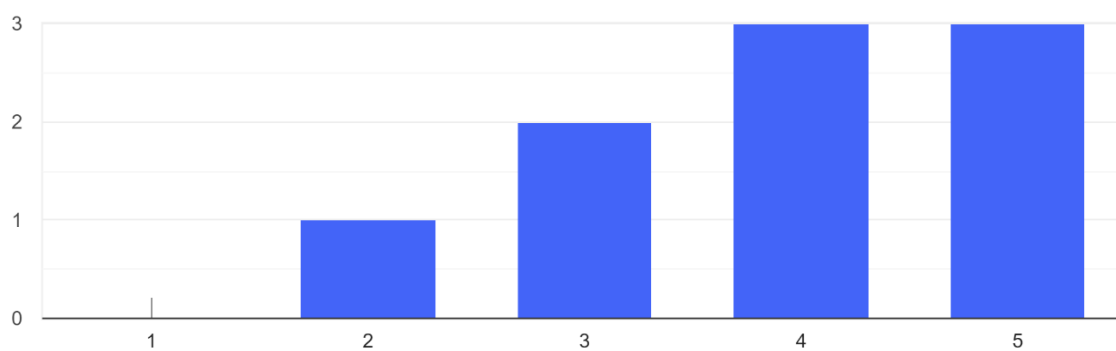
Pristupačnost srednjoškolskog obrazovanja

9 odgovora



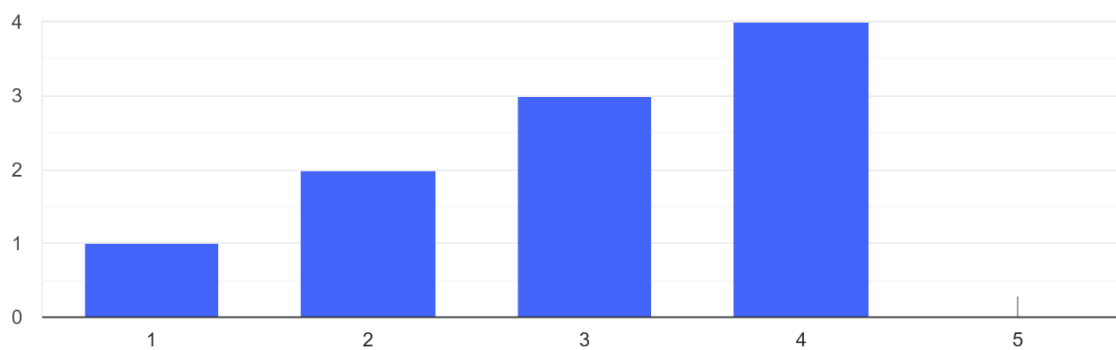
Ljudski kapaciteti postojeće odgojno-obrazovne infrastrukture

9 odgovora



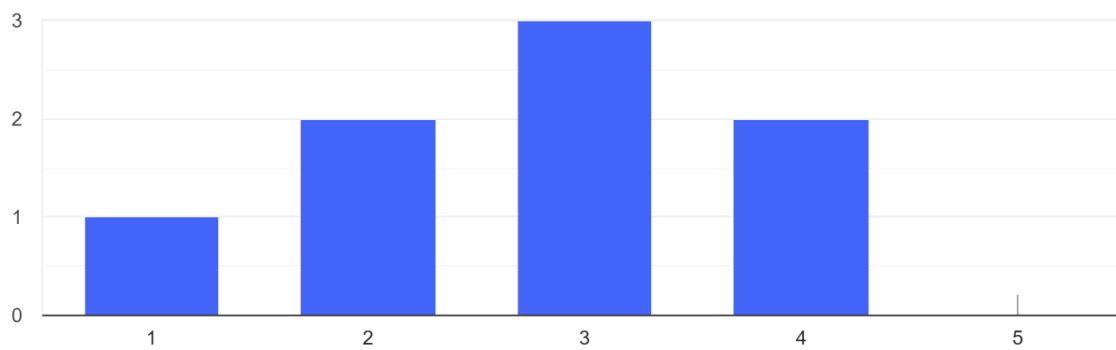
Ponuda različitih edukacija, radionica, prezentacija, usavršavanja na području općine

10 odgovora



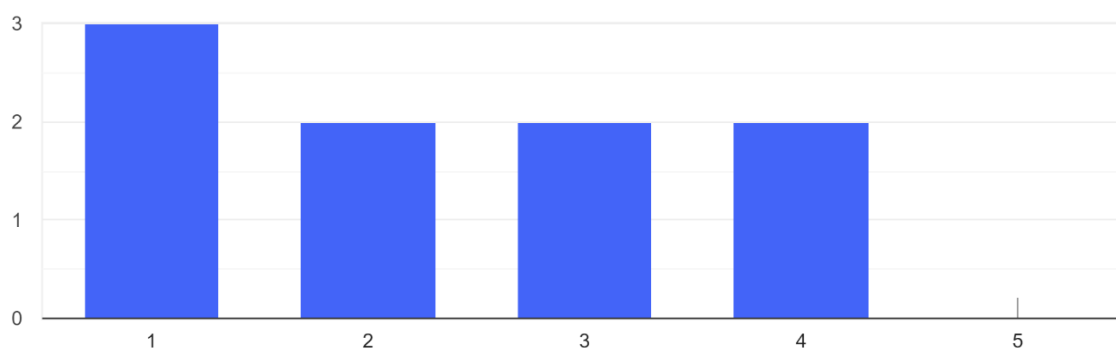
Mogućnosti obrazovanja

8 odgovora



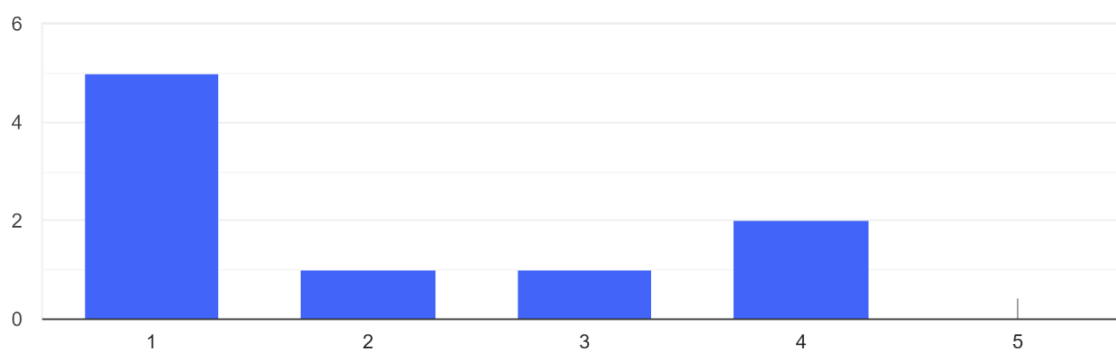
Blizina fakulteta

9 odgovora



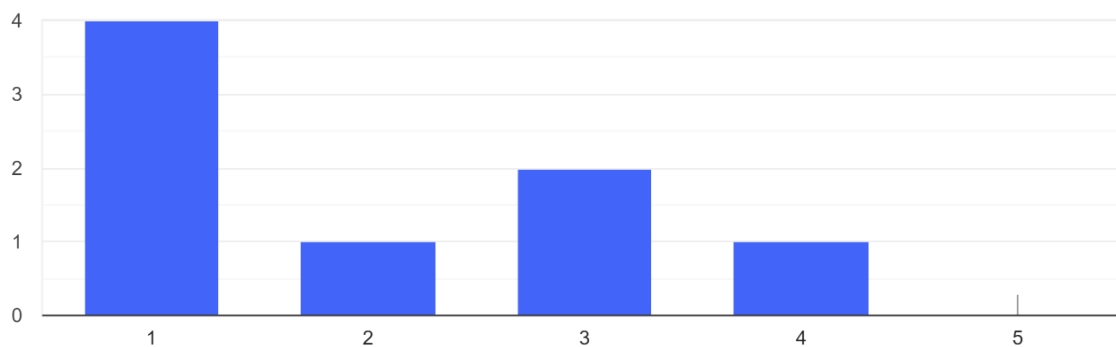
Usklađenost rada vrtića s radnim vremenom roditelja

9 odgovora



Razvijenost usluga vrtića (jaslice, posebni programi - jezik, sport...)

8 odgovora

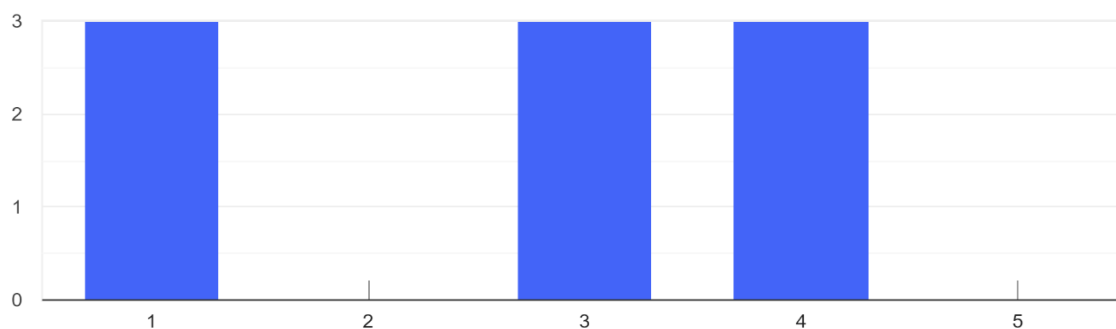


ODJELJAK 7.: ZDRAVSTVO I SOCIJALNA SKRB

Koliko ste zadovoljni sljedećim elementima na području Općine?

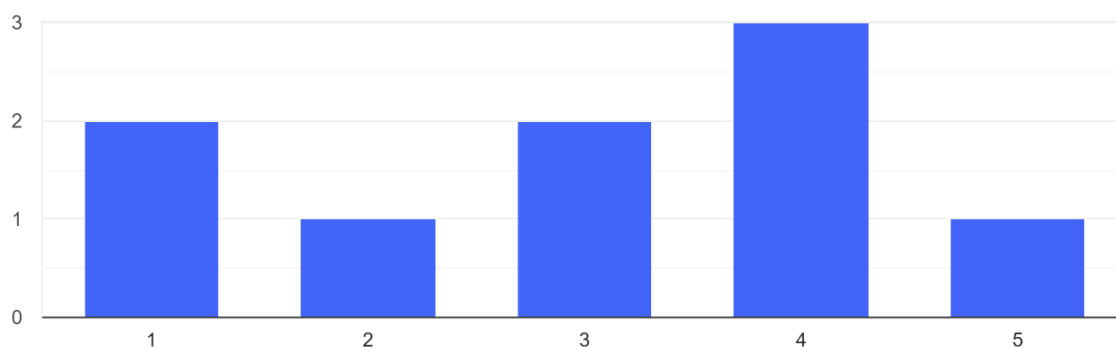
Ocjena ponude zdravstvenih usluga

9 odgovora

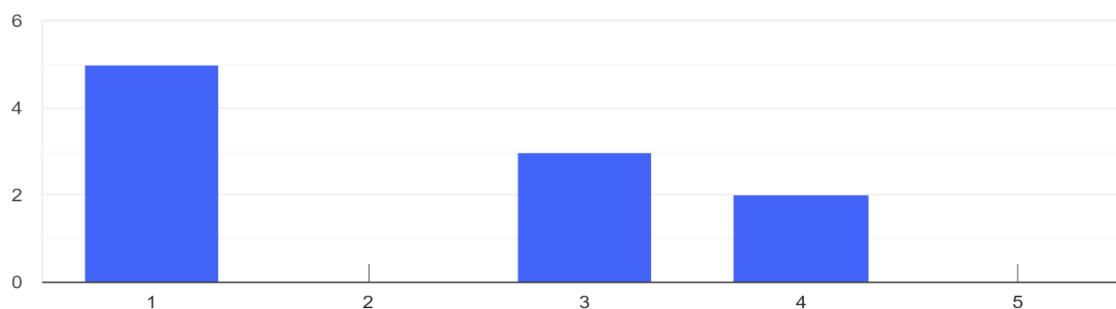


Razvijenost usluga socijalne skrbi za osobe u nepovoljnom položaju

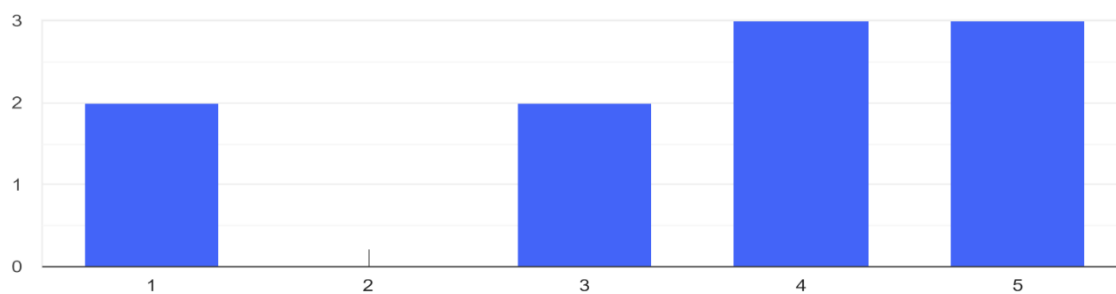
9 odgovora



Učestalost humanitarnih akcija na području Općine
10 odgovora



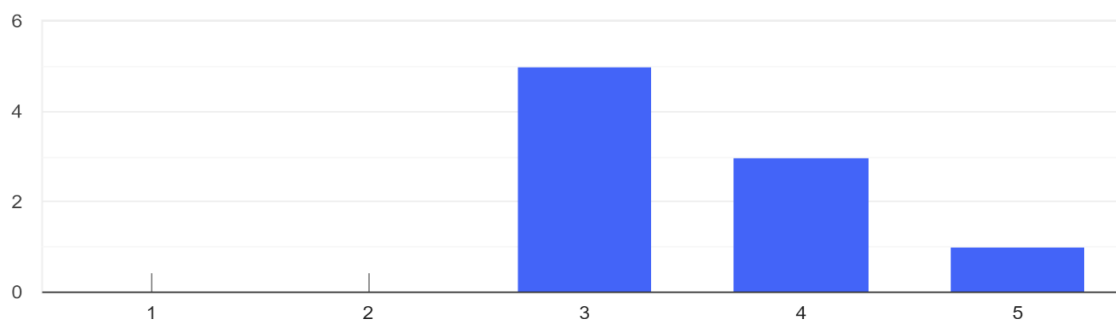
Potreba dolaska liječnika specijalista
10 odgovora



ODJELJAK 8.: KULTURA I SPORT

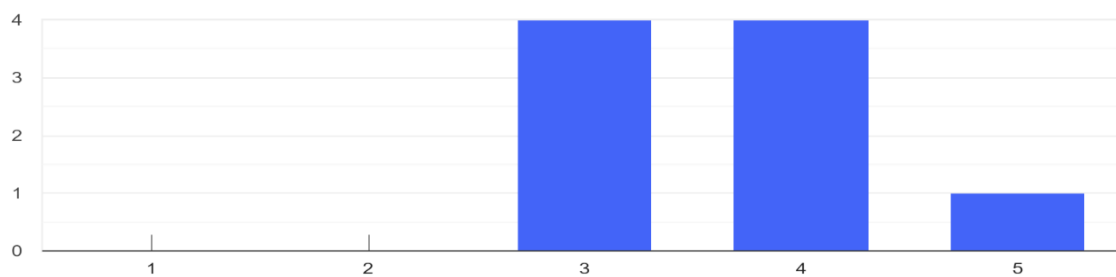
Koliko ste zadovoljni sljedećim elementima na području Općine?

Ponuda kulturnih sadržaja i događaja u općini
9 odgovora



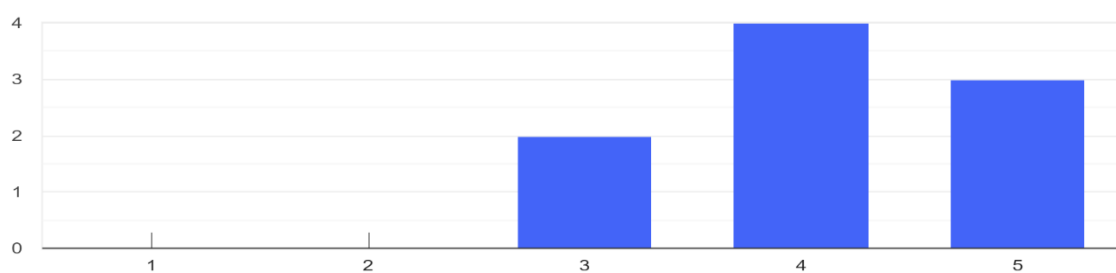
Postojeća kulturno-društvena infrastruktura

9 odgovora



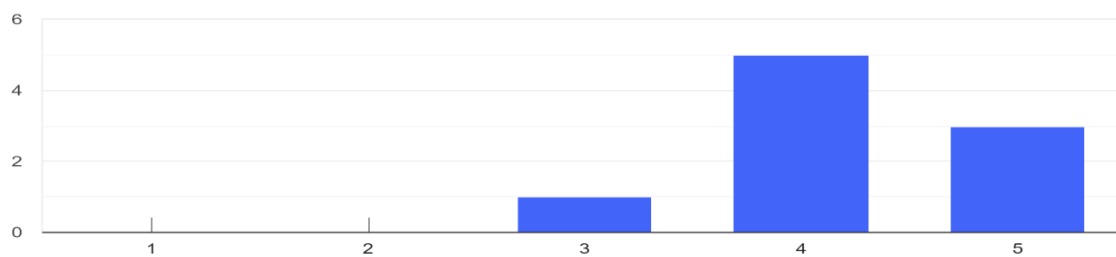
Ponuda sportsko-rekreativnih sadržaja u općini

9 odgovora



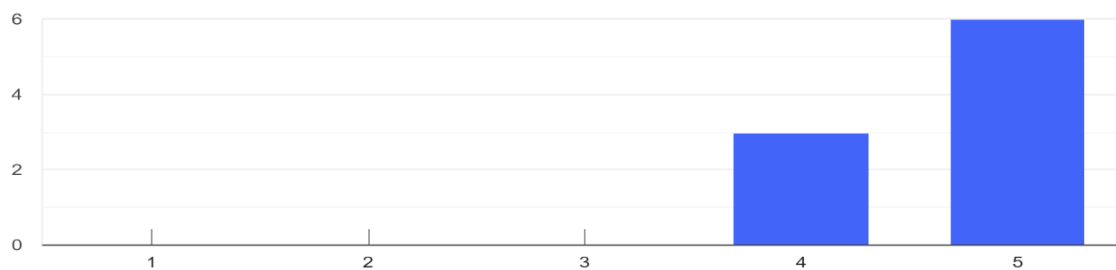
Postojeća sportska infrastruktura

9 odgovora

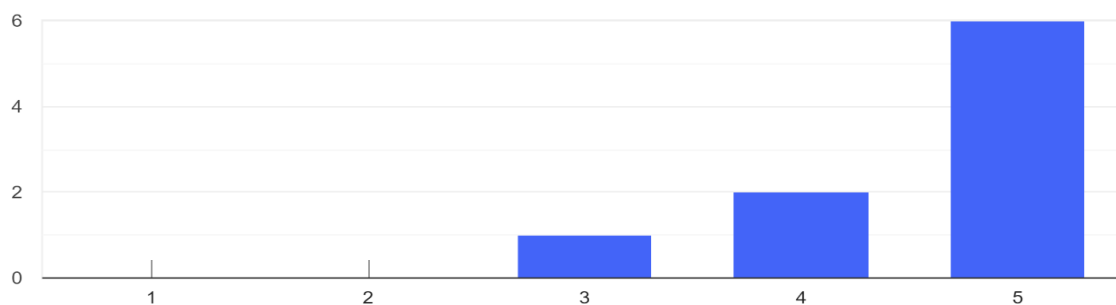


Suradnja udruga s javnom upravom

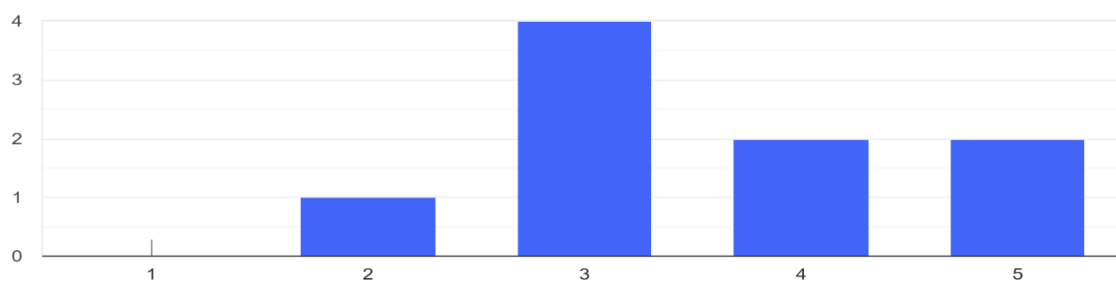
9 odgovora



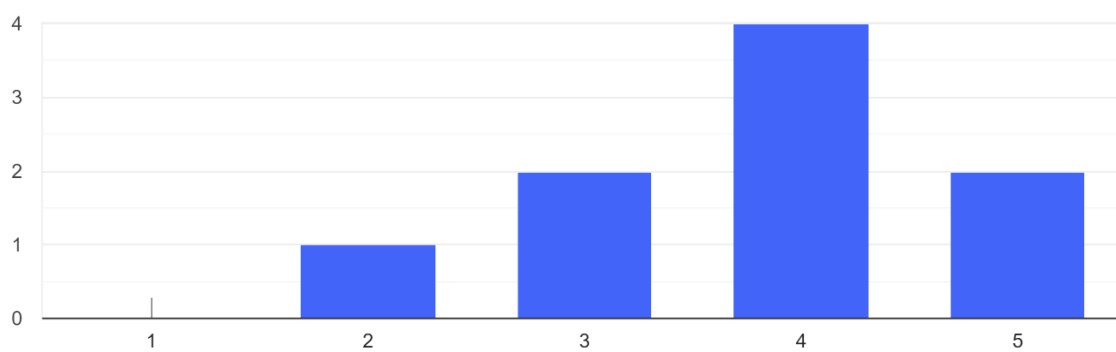
Financijska podrška općine razvoju organizacija civilnog društva
9 odgovora



Povlačenje bespovratnih sredstava za aktivnosti udruga
9 odgovora



Educiranost i osposobljenost predstavnika udruga
9 odgovora

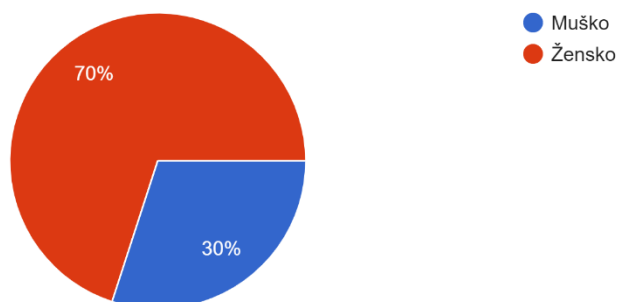


Opće informacije

Spol

- Muško
- Žensko

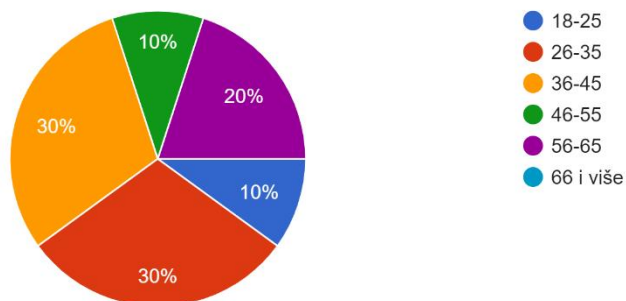
Spol
10 odgovora



Dob

- 18 - 25
- 26 - 35
- 36 - 45
- 46 - 55
- 56 - 65
- 66 i više

Dob
10 odgovora



Prijedlozi i sugestije za razvoj Općine:

1 odgovor

- ✓ Veća uključenost mještana kroz pružanje konstruktivnih prijedloga za unapređenje i poboljšanje uvjeta te veća uključenost stanovništva u rad civilnih organizacija;

6. SREDNJOROČNE RAZVOJNE POTREBE I RAZVOJNI POTENCIJALI OPĆINE NOVA BUKOVICA

Iz rezultata prethodno provedenih analiza prepoznate su srednjoročne razvojne potrebe i ključni razvojni potencijali Općine Nova Bukovica. Unutar Općine prisutna su brojna područja na kojima je potrebno dodatno djelovati u svrhu što efikasnijeg utjecaja na stimulirajuće aspekte interne i eksterne okoline te više kapitalnih projekata usmjeriti u razvoj sljedećih područja:

- ✓ Razvoj administrativnih kapaciteta Općine:
 - Organiziranje programa izobrazbe usklađenih sa strateškim ciljevima, mjerama i politikama;
 - Prema sistematizaciji, osigurati radna mjesta na pozicijama privlačenja sredstava iz EU fondova;
 - Provedba edukacija o pripremi i provedbi projekata financiranih iz EU fondova;
 - Uključivanje zaposlenih u javnoj upravi u iniciranje, pripremu i provedbu projekata financiranih iz EU fondova i ostalih izvanproračunskih fondova.
- ✓ Kreiranje povoljnijih uvjeta u svrhu razvoja i financiranja poduzetništva:
 - Izgradnja poduzetničke zone i iskorištavanje kapaciteta postojeće poduzetničke zone;
 - Izgradnja poduzetničkog inkubatora;
 - Privlačenje interesa stranih investitora (povezivanje i umrežavanje);
 - Umrežavanje poljoprivrednika u klastere;
 - Unaprjeđenje sustava informiranja i educiranja poduzetnika (Poslovni inkubatori);
 - Poticanje pokretanja samostalnog poslovanja i samozapošljavanja;
 - Umrežavanje lokalnih poslovnih subjekata (horizontalno i vertikalno sa svrhom transfera znanja);
 - Edukacija stanovništva Općine u sektoru gospodarstva i poduzetništva i promoviranje poduzetništva i obrtništva.
- ✓ Implementacija suvremenih tehnologija:
 - Digitalizacija općinske Uprave;
 - Korištenje novih komunikacijsko-informacijskih tehnologija za promociju i prepoznatljivost Općine;
 - Modernizacija i unaprjeđenje prerađivačkog i proizvodnog procesa.
- ✓ Provedba kapitalnih razvojnih projekata:
 - Provedba infrastrukturnih projekata;
 - Revitalizacija poljoprivrede;
 - Razvoj turističkih potencijala (ruralni, kulturni).

7. STRATEŠKE ODREDNICE RAZVOJA

Strateške odrednice razvoja Općine Nova Bukovica utvrđene su sa svrhom usmjeravanja dugoročnog razvoja Općine prema održivom razvoju, zaštiti okoliša, racionalnom korištenju prirodnih resursa te učinkovitom gospodarenju u svim aspektima gospodarstva, javnih i osobnih potreba.

Temeljem provede analize stanja Općine Nova Bukovica, omogućeno je odrediti jasan smjer kretanja i djelovanja u narednom razdoblju za kojeg se usvaja Plan ukupnog razvoja. Općina Nova Bukovica će sukladno navedenom kontinuirano provoditi mjere prema ostvarenju održivog razvoja odnosno, racionalno će upravljati raspoloživim resursima uz očuvanje prirodnih i kulturnih vrijednosti.

Temeljna načela razvoja Općine Nova Bukovica:

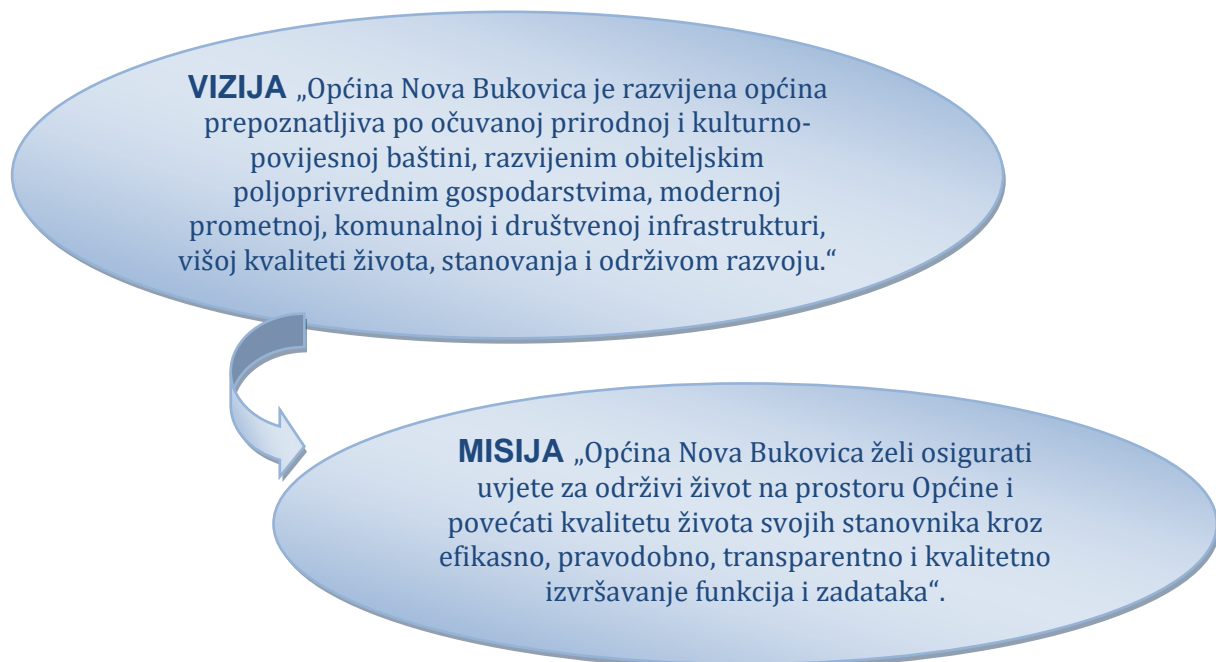
- ✓ **Načelo točnosti i cjelovitosti** - osigurava da se za pripremu, izradu, izvješćivanje te praćenje provedbe i učinaka akata strateškog planiranja moraju koristiti pouzdani, provjerljivi i usporedivi podaci
- ✓ **Načelo učinkovitosti i djelotvornosti** - osigurava da se za sve razine postavljenih ciljeva moraju definirati odgovarajući pokazatelji
- ✓ **Načelo odgovornosti i usmjerenosti na rezultat** - obvezuje tijela zadužena za izradu i provedbu akata strateškog planiranja na osiguravanje odgovarajućih uvjeta, resursa i političke podrške za postizanje željenih rezultata, ishoda i učinaka
- ✓ **Načelo održivosti** - obvezuje tijelo zaduženo za izradu i provedbu akata strateškog planiranja da pripremu i provedbu novih akata strateškog planiranja temelji na rezultatima i iskustvima iz prethodnih procesa strateškog planiranja
- ✓ **Načelo partnerstva** - obvezuje tijelo zaduženo za izradu i provedbu akata strateškog planiranja da u procesima strateškog planiranja osigura partnerstvo s glavnim dionicima i nadležnim tijelima jedinica lokalne i područne (regionalne) samouprave, uz uključivanje gospodarskih udruženja i socijalnih partnera, akademske i znanstvene zajednice, organizacija civilnoga društva te zainteresirane javnosti
- ✓ **Načelo transparentnosti** - Problemi i izazovi koje javno tijelo nastoji riješiti kroz postupke strateškog planiranja i upravljanja razvojem moraju biti jasno obrazloženi i relevantni. Ciljevi u aktima strateškog planiranja moraju biti jasno definirani i mjerljivi uporabom relevantnih pokazatelja. U aktima strateškog planiranja mora biti definirana odgovornost za provedbu i postizanje rezultata, ishoda i učinaka. Postupci strateškog planiranja i upravljanja razvojem su javni, a akti strateškog planiranja i izvješća o provedbi i vrednovanju se objavljuju sukladno odredbama Zakona o sustavu strateškog planiranja i upravljanja razvojem Republike Hrvatske.

Temeljem definiranih strateških odrednica Općina će uz pomoć ključnih dionika i lokalnog stanovništva izraditi odgovarajuće dokumente kako bi se pravovremeno pokrenuli svi procesi za stvaranje pretpostavki razvoja Općine.

7.1. Vizija i misija

Vizija je inspirativna izjava koja pretpostavlja sliku idealne budućnosti Općine Nova Bukovica odnosno definira njen smjer kretanja za iduće dugoročno razdoblje od 10 godina. Može ju se promatrati i kao dugoročni željeni rezultat koji nastaje nakon što zaposlenici Općine utvrde i riješe zapreke koje stoje na putu do njezina ostvarenja.

Misija definira svrhu Općine Nova Bukovica, odnosno njen razlog ustroja i postojanja te definira čime se Općina treba baviti. Misija je promjenjivog karaktera i tijekom vremena potrebno ju je korigirati i usklađivati s vizijom.



7.2. Strateški ciljevi i prioriteti

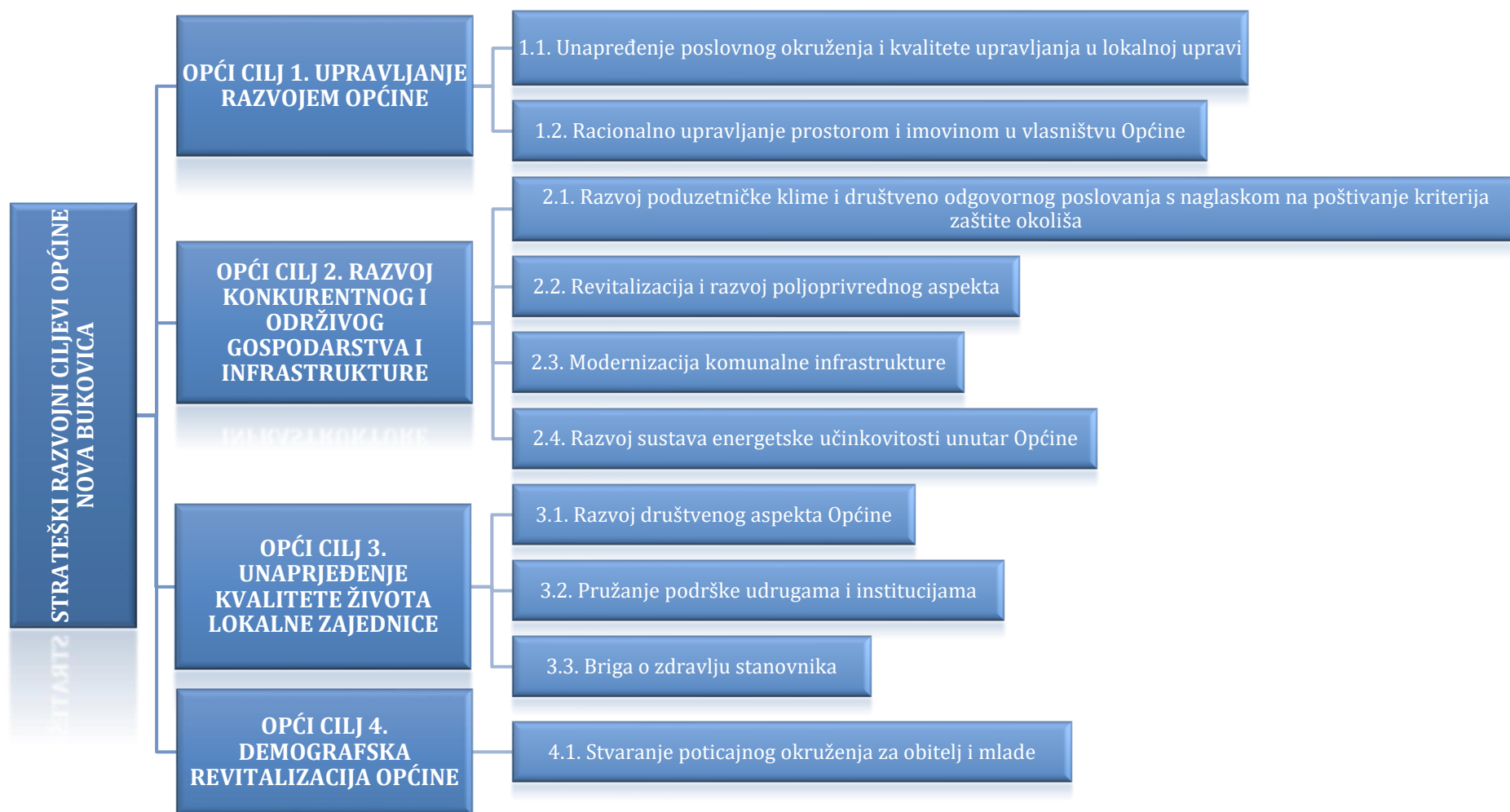
Na temelju provedene analize i utvrđivanja područja u koja je potrebno ulagati i uvoditi promjene, identificirana su četiri temeljna strateška cilja sa svrhom doprinosa realizaciji definirane vizije Općine Nova Bukovica. Za svaki definirani strateški cilj utvrđeni su i prioriteti strateškog razvoja te odgovarajuće mjere za uspješnu realizaciju ciljeva.

Slika 7. Prikaz općih razvojnih ciljeva Plana ukupnog razvoja Općine Nova Bukovica



Izvor: Općina Nova Bukovica

Slika 8. Pregled temeljnih strateških ciljeva i prioriteta



Izvor: Općina Nova Bukovica

Prioritetna područja javnih politika

Unapređenje poslovnog okruženja i kvalitete upravljanja u lokalnoj upravi

Projekti

- Promocija rada Općine kroz provedbu kapitalnih razvojnih projekata i njihovo medijsko eksponiranje
- Izrada i implementacija Plana ukupnog razvoja Općine
- Međuopćinska suradnja

Racionalno upravljanje prostorom i imovinom u vlasništvu Općine

Projekti

- Revidiranje prostornog plana
- Izrada Plana i Strategije upravljanja imovinom Općine
- Dostava podataka u Središnji registar imovine

OPĆI CILJ 1. UPRAVLJANJE RAZVOJEM OPĆINE

Pokazatelj učinkovitosti

Početna vrijednost

Ciljana vrijednost

Pokazatelj učinkovitosti	Početna vrijednost	Ciljana vrijednost
Uspjeh	10	100
Uspjeh	10	100
Uspjeh	10	100

Tablica 25. Opći cilj 1. Upravljanje razvojem Općine

Naziv strateškog cilja		
OPĆI CILJ 1. UPRAVLJANJE RAZVOJEM OPĆINE		
Opis strateškog cilja		
<p>Svrha i cilj upravljanja lokalnim razvojem je poticati i kreirati uvjete općeg i ekonomskog napretka, odnosno stvoriti temelj za održivi gospodarski razvoj i socijalno blagostanje lokalnom stanovništvu. Radi se o kontinuiranom i pomno planiranom procesu u kojem osim lokalnih vlasti sudjeluju i drugi ključni dionici; poduzetnici i ostali pripadnici poslovnog sektora, nevladine organizacije, civilna društva. Pretpostavka učinkovitog korištenja lokalnih resursa i stvaranja konkurentne prednosti te prepoznatljivog „lokalnog brenda“ moguća je samo uz kontinuiranu participaciju svih prethodno navedenih dionika.</p>		
Pokazatelji učinka/uspješnosti	Početna vrijednost	Ciljana vrijednost
Provedba EU projekata JLS kroz Fond za sufinanciranje provedbe EU projekata na lokalnoj razini.	Započeti EU projekti i projekti u tijeku (1) (Projekt razvoja širokopojsnog interneta na području VPŽ – EU projekt u tijeku)	Povećanje provedbe projekata iz EU fondova za 20 %
Prioritetno područje javnih politika		
Prioritetno područje	1.1. Unapređenje poslovnog okruženja i kvalitete upravljanja u lokalnoj upravi	
Opis	Općina Nova Bukovica će tijekom razdoblja provedbe Plana ukupnog razvoja kontinuirano raditi na povećanju efikasnosti, transparentnosti i kvalitete izvršavanja funkcija i zadataka te će svoje napore usmjeriti prema potencijalu iskorištavanja sredstava iz fondova EU.	
Mjera	1.1.1. Unaprjeđenje rada javne uprave i administracije	
Projekt		
Naziv projekta	1.1.1.1. Promocija rada Općine kroz provedbu kapitalnih razvojnih projekata i njihovo medijsko eksponiranje	
Opis projekta	Provedbom integriranih razvojnih projekata i njihovim medijskim eksponiranjem, Općina Nova Bukovica će privlačiti nove investitore s ciljem razvoja potencijalnih kapitalnih projekata kako bi poboljšala uvjete života svojih stanovnika.	
Status projekta	Projekt / projektna ideja / aktivnost	
Vrsta razvojnog projekta	Lokalnog značaja / županijskog / nacionalnog / regionalnog / europskog i međunarodnog značaja	
Faza projekta	Faza planiranja / faza provedbe / završetak	
Rezultati projekta	<ul style="list-style-type: none"> ✓ Broj novih investitora/partnera na projektima ✓ Broj kapitalnih projekata 	
Projekt		
Naziv projekta	1.1.1.2. Izrada i implementacija Plana ukupnog razvoja Općine	
Opis projekta	Plan ukupnog razvoja krovni je strateški dokument zasnovan na dugoročnoj razvojnoj viziji, relevantnoj analizi ključnih izazova i razvojnih potencijala, jasno definiranim strateškim ciljevima te akcijskim planom za koherentno djelovanje u etapama koji su ciljano usmjereni sa svrhom postizanja željenog učinka. Plan ukupnog razvoja u narednom provedbenom razdoblju činit će podlogu za planiranje proračuna i programiranje sredstava iz fondova EU i drugih dostupnih izvora (su)financiranja.	
Status projekta	Projekt / projektna ideja / aktivnost	
Vrsta razvojnog projekta	Lokalnog značaja / županijskog / nacionalnog / regionalnog / europskog i međunarodnog značaja	
Faza projekta	Faza planiranja / faza provedbe / završetak	
Rezultati projekta	<ul style="list-style-type: none"> ✓ Izrađen Plan ukupnog razvoja ✓ Izrađena Komunikacijska strategija ✓ Izrađen Komunikacijski plan ✓ Izrađen Provedbeni program 	

Mjera	1.1.2. Unaprjeđenje ljudskih prava i prava nacionalnih manjina kroz osiguranje učinkovitog rada predstavničkih i izvršnih tijela
Projekt	
Naziv projekta	1.1.2.1. Međuopćinska suradnja
Opis projekta	<ul style="list-style-type: none"> – Razvoj suradničkih odnosa JLS, ustanova, udruga i različitih sustava s ciljem efikasnog rješavanja potreba korisnika na području Općine i šire. – Međuopćinsko učenje i podrška kao sredstvo kojim bi se poticale općine da identificiraju i realiziraju svoje razvojne potrebe. – Predlaganje mjera za unaprjeđivanje svekolike suradnje radi očuvanja nacionalnog identiteta manjina. – Međuopćinske suradnje za međunarodne kulturne, prosvjetne i druge suradnje kada je to od interesa za pojedine nacionalne manjine. – Naknade za rad članovima predstavničkih i izvršnih tijela i upravnih vijeća Srpske nacionalne manjine.
Status projekta	Projekt / projektna ideja / aktivnost
Vrsta razvojnog projekta	Lokalnog značaja / županijskog / nacionalnog / regionalnog / europskog i međunarodnog značaja
Faza projekta	Faza planiranja / faza provedbe / završetak
Rezultati projekta	<ul style="list-style-type: none"> ✓ Broj ostvarenih suradnji ✓ Broj predloženih mjera ✓ Dodjela naknada za rad Vijeća srpske nacionalne manjine Općine Nova Bukovica ✓ Izrada Planova rada Vijeća
Prioritetno područje javnih politika	
Prioritetno područje	1.2. Racionalno upravljanje prostorom i imovinom u vlasništvu Općine
Opis	Općina Nova Bukovica će tijekom razdoblja provedbe PUR-a veliku pažnju posvetiti racionalnom i učinkovitom načinu upravljanja svojim prostornim cjelinama. Planirane aktivnosti uključuju rad na prostorno-planskoj dokumentaciji, upravljanju općinskom imovinom i rješavanju imovinsko-pravnih odnosa.
Mjera	1.2.1. Ulaganje u funkcionalnost, energetska učinkovitost i raspolaganje imovinom
Projekt	
Naziv projekta	1.2.1.1. Revidiranje Plana i Strategije upravljanja imovinom Općine
Opis projekta	Upravljanje imovinom čine sve sustavne i koordinirane aktivnosti i prakse kojima organizacija optimalno i održivo upravlja svojom fizičkom imovinom i njihovom udruženom uspješnošću, rizicima i rashodima u tijeku njihova životnog ciklusa, u svrhu ostvarivanja svojega organizacijskog strateškog plana.
Status projekta	Projekt / projektna ideja / aktivnost
Vrsta razvojnog projekta	Lokalnog značaja / županijskog / nacionalnog / regionalnog / europskog i međunarodnog značaja
Faza projekta	Faza planiranja / faza provedbe / završetak
Rezultati projekta	<ul style="list-style-type: none"> ✓ Izrađen Plan upravljanja imovinom ✓ Izrađena Strategija upravljanja imovinom
Mjera	1.2.2. Rješavanje imovinsko-pravnih odnosa
Projekt	
Naziv projekta	1.2.2.1. Plan aktivnosti rješavanja imovinsko pravnih odnosa
Opis projekta	Izrada i donošenje Plana aktivnosti rješavanja imovinsko pravnih odnosa.
Status projekta	Projekt / projektna ideja / aktivnost
Vrsta razvojnog projekta	Lokalnog značaja / županijskog / nacionalnog / regionalnog / europskog i međunarodnog značaja
Faza projekta	Faza planiranja / faza provedbe / završetak
Rezultati projekta	✓ Donesen Plan aktivnosti rješavanja imovinsko pravnih odnosa

Prioritetna područja javnih politika

Razvoj poduzetničke klime i društveno odgovornog poslovanja s naglaskom na poštivanje kriterija zaštite okoliša

Revitalizacija i razvoj poljoprivrednog aspekta

Modernizacija komunalne infrastrukture

Razvoj sustava energetske učinkovitosti unutar Općine

Projekti

Projekti

Projekti

Projekti

- Provedba projekata kroz poduzetničko-industrijsku zonu TOPOLAK i TOPOLAK 1
- Ulaganja u edukaciju OPG
- Intelektualne usluge (program ruralni razvoj u poljoprivredi)
- Ulaganja u jačanje potpornih organizacija/institucija (LAG)
- Održavanje poljskih putova
- Izgradnja dječjih igrališta
- Provedba izobrazno-informativnih aktivnosti
- Izgradnja sustava odvodnje otpadnih voda
- Izgradnja nogostupa
- Krčenje zapuštenih površina i čišćenje kanala
- Izgradnja nerazvrstanih cesta
- Uređenje društvenih domova (Energetska učinkovitost)

OPĆI CILJ 2. RAZVOJ KONKURENTNOG I ODRŽIVOG GOSPODARSTVA I INFRASTRUKTURE

Pokazatelj učinkovitosti

Početna vrijednost

Ciljana vrijednost

Uspjeh	10	100
Uspjeh	10	100
Uspjeh	10	100

Tablica 26. Opći cilj 2. Razvoj konkurentnog i održivog gospodarstva i infrastrukture

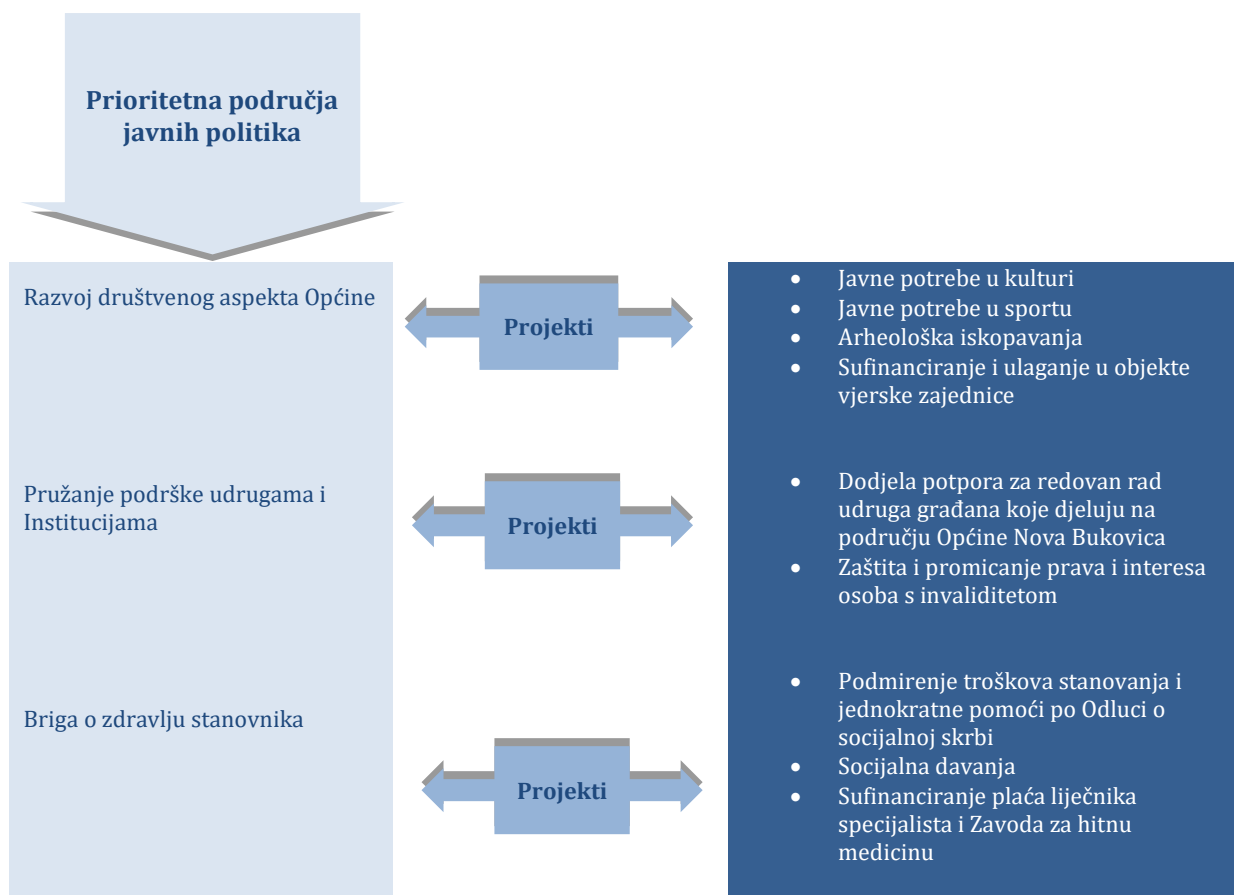
<i>Naziv strateškog cilja</i>		
OPĆI CILJ 2. RAZVOJ KONKURENTNOG I ODRŽIVOG GOSPODARSTVA I INFRASTRUKTURE		
<i>Opis strateškog cilja</i>		
<p>Budući da je područje Općine najvećim dijelom ruralno, ukupan njegov razvoj mora se temeljiti na primjerima razvijenih zemalja, čija su ruralna područja danas već visoko razvijena i poželjna te održiva, za stanovanje, kao i za pokretanje gospodarskih djelatnosti. Razvojni potencijali Općine su ponajviše se očituju u razvoju poljoprivrede, obrtništva i ruralnog turizma, a u istim aspektima su i najveći problemi. Ovim strateškim ciljem kao i prioritetima, projektima i aktivnostima koji iz istog proizlaze Općina će omogućiti, potaknuti i zaštititi rast i razvoj privatnog i civilnog sektora te stvoriti poticajno i plodonošno okruženje za privlačenje investicija u Općinu.</p> <p>Ovaj će se cilj osim kroz razvoj ruralnog aspekta očitovati i kroz projekte fizičke, ekonomske i socijalne infrastrukture koja je potrebna da bi se uklonile identificirane razvojne blokade u Općini te da bi se omogućilo i potaknulo privatni sektor i civilno društvo na realizaciju komercijalnih i socijalnih razvojnih mogućnosti i potencijala Općine.</p> <p>Neki od infrastrukturnih projekata uključuju:</p> <ul style="list-style-type: none"> ➤ širenje vodoopskrbne i vodoodvodne mreže, ➤ efikasan sustav gospodarenja otpadom, ➤ unaprjeđenje cestovne infrastrukture, ➤ modernizacija obrazovnog sustava, ➤ razvoj poduzetničkog aspekta 		
<i>Pokazatelji učinka/uspješnosti</i>	<i>Početna vrijednost</i>	<i>Ciljana vrijednost</i>
<i>Provedba EU projekata JLS kroz Fond za sufinanciranje provedbe EU projekata na lokalnoj razini.</i>	<i>Započeti EU projekti i projekti u tijeku (1)</i>	<i>Povećanje provedbe projekata iz EU fondova za 20 %</i>
<i>Prioritetno područje javnih politika</i>		
<i>Prioritetno područje</i>	2.1. Razvoj poduzetničke klime i društveno odgovornog poslovanja s naglaskom na poštivanje kriterija zaštite okoliša	
<i>Opis</i>	Stvaranje uvjeta za razvoj konkurentnog i održivog gospodarstva kroz razvoj poduzetničke zone.	
	Za razvoj poduzetništva, rast životnog standarda i povećanje stope zaposlenosti, u naselju Nova Bukovica nalazi se poduzetničko industrijska zona TOPOLAK i TOPOLAK 1 na površini od cca 50 ha na kojoj će obrtnici, mali i srednji poduzetnici obavljati djelatnosti.	
<i>Mjera</i>	2.1.1. Gospodarski razvoj	
<i>Projekt</i>		
<i>Naziv projekta</i>	2.1.1.1. Provedba projekata kroz poduzetničko-industrijsku zonu TOPOLAK i TOPOLAK 1	
<i>Opis projekta</i>	Prednost imaju proizvodne, uslužne i poljoprivredno-stočarske (mini farme) djelatnosti. Bitno je naglasiti važnost uklanjanja komunalnih nedostataka koji se ponajprije odnose na potrebu izgradnje sustava odvodnje otpadnih voda, vodoopskrbu te izgradnju cesta kako bi se privukao kapital i pokrenuo gospodarski razvitak.	
<i>Status projekta</i>	Projekt / projektna ideja / aktivnost	
<i>Vrsta razvojnog projekta</i>	Lokalnog značaja / županijskog / nacionalnog / regionalnog / europskog i međunarodnog značaja	
<i>Faza projekta</i>	Faza planiranja / faza provedbe / završetak	
<i>Rezultati projekta</i>	✓ <i>Broj provedenih projekata</i>	
<i>Prioritetno područje javnih politika</i>		
<i>Prioritetno područje</i>	2.2. Revitalizacija i razvoj poljoprivrednog aspekta	
<i>Opis</i>	Stvaranje uvjeta za razvoj konkurentnog i održivog gospodarstva kroz revitalizaciju poljoprivrede.	
	Poljoprivredna proizvodnja ključan je faktor gospodarske aktivnosti ruralnih općina kroz koji im se pruža mogućnost formiranja prepoznatljivog brenda. Općina Nova Bukovica unazad nekoliko godina prolazi kroz fazu stagnacije u	

	<p>poljoprivrednoj proizvodnji no i dalje se bavi agrarnim djelatnostima. Stoga je unaprjeđenje poljoprivredne proizvodnje i upravljanja poljoprivrednim zemljištem jedan od najvažnijih prioriteta Plana ukupnog razvoja.</p> <p>S ciljem revitalizacije poljoprivrednog aspekta potrebno je djelovati u sljedećim smjerovima:</p> <ul style="list-style-type: none"> ➤ ponudu poljoprivrednih proizvoda nadopuniti novim kulturama, ➤ proširiti se na nova tržišta, ➤ fokusirati se na razvoj ekološke poljoprivrede s ciljem zaštite okoliša, ➤ edukacija poljoprivrednika te poticanje na međusobnu suradnju i partnerstvo.
Mjera	2.2.1. Ruralni razvoj
	Projekt
Naziv projekta	2.2.1.1. Ulaganja u edukaciju OPG-a
Opis projekta	Ponudu poljoprivrednih proizvoda potrebno je nadopuniti novim kulturama, čime bi se ona učinila atraktivnijom i proširila na ciljano tržište. Međutim, nove kulture i novi načini uzgoja zahtijevaju edukaciju poljoprivrednika te poticanje na međusobnu suradnju i partnerstvo.
Status projekta	Stoga je Općina Nova Bukovica izdvojila sredstva u Proračunu kako bi omogućila poljoprivrednicima potrebnu edukaciju.
Vrsta razvojnog projekta	Projekt / projektna ideja / aktivnost
Faza projekta	Lokalnog značaja / županijskog / nacionalnog / regionalnog / europskog i međunarodnog značaja
Rezultati projekta	Faza planiranja / faza provedbe / završetak
	<ul style="list-style-type: none"> ✓ Broj održanih edukacija ✓ Broj poljoprivrednika sudionika ove potpore ✓ Broj novih kultura u ponudi
	Projekt
Naziv projekta	2.2.1.2. Intelektualne usluge (program ruralni razvoj u poljoprivredi)
Opis projekta	Financiranje trećih strana (vanjskih suradnika) za pomoć u izradi programa i planova razvoja poljoprivrednog aspekta.
Status projekta	Projekt / projektna ideja / aktivnost
Vrsta razvojnog projekta	Lokalnog značaja / županijskog / nacionalnog / regionalnog / europskog i međunarodnog značaja
Faza projekta	Faza planiranja / faza provedbe / završetak
Rezultati projekta	<ul style="list-style-type: none"> ✓ Broj novih vanjskih suradnika ✓ Broj financiranih intelektualnih usluga
	Projekt
Naziv projekta	2.2.1.3. Ulaganja u jačanje potpornih organizacija/institucija (LAG)
Opis projekta	Osim adekvatne edukacije poljoprivrednika potrebno je uspostaviti i međusobnu suradnju i partnerstvo između istih za što je Općina u Proračunu izdvojila sredstva za LAG u ukupnom iznosu od 4.000,00 eura.
Status projekta	Lokalna akcijska grupa (LAG) Marinianis, osnovana je u svrhu pripreme i upoznavanja jedinica lokalne samouprave s primjenom LEADER procedura za ruralni razvoj, kao i načela održivog ruralnog razvoja, a osnovni ciljevi su uspostavljanje komunikacije i sinergije svih elemenata društva u svrhu građenja lokalnih kapaciteta za upravljanje, valorizaciju ekonomskih potencijala i razvijanje novih vrijednosti. LAG je organizacija civilnog društva i predstavlja partnerstvo između lokalnih samouprava, poduzetnika i civilnog društva područja kojeg obuhvaća u svrhu održivog razvoja.
Vrsta razvojnog projekta	Projekt / projektna ideja / aktivnost
Faza projekta	Lokalnog značaja / županijskog / nacionalnog / regionalnog / europskog i međunarodnog značaja
Rezultati projekta	Faza planiranja / faza provedbe / završetak
	<ul style="list-style-type: none"> ✓ Broj međusobnih suradnji poljoprivrednika ✓ Broj međusobnih projekata
	Projekt
Naziv projekta	2.2.1.4. Održavanje poljskih puteva

Opis projekta	Kao jedna od mjera za uređivanje i održavanje poljoprivrednih rudina propisuje se: održavanje poljskih puteva. Potrebno je redovito održavati i uređivati poljske puteve da ne ometaju provođenje agrotehničkih mjera i prolazak vatrogasnog vozila, nasipavati oštećene dionice i udarne rupe odgovarajućim materijalom, čistiti poljske puteve od korova i vršiti sječu pojedinih stabala, grmlja ili grana koje sprečavaju korištenje poljskog puta, čistiti i održavati kanale III i IV reda i propuste u sklopu tih kanala, održavati živicu drugo raslinje uz poljske puteve.
Status projekta	Projekt / projektna ideja / aktivnost
Vrsta razvojnog projekta	Lokalnog značaja/ županijskog / nacionalnog / regionalnog / europskog i međunarodnog značaja
Faza projekta	Faza planiranja / faza provedbe/ završetak
Rezultati projekta	✓ <i>Broj očišćenih poljskih puteva</i>
Prioritetno područje javnih politika	
Prioritetno područje	2.3. Razvoj turističkih potencijala
Opis	Prirodne uvjete za razvitak turizma na ovom prostoru čine lovna područja i prirodni krajolici pogodni za različite oblike izletničkog, rekreacijskog i seoskog turizma.
Mjera	2.3.1. Razvoj selektivnih oblika turizma temeljenih na prirodnim i kulturnim resursima
Projekt	
Naziv projekta	2.3.1.1. Izgradnja i rekonstrukcija pješačko-biciklističke staze između Nove Bukovice i Miljevaca
Opis projekta	Odlukom o sufinanciranju projekta „Izrada projektne tehničke dokumentacije za izgradnju i rekonstrukciju biciklističko-pješačke staze između Nove Bukovice i Miljevaca“ Ministarstva prostornog uređenja, graditeljstva i državne imovine odobrena su sredstva za izradu projektne tehničke dokumentacije za izgradnju i rekonstrukciju biciklističko-pješačke staze između Nove Bukovice i Miljevaca. Izgradnja ove staze doprinijet će razvoju aktivnog (izletničkog i rekreacijskog) turizma u prirodi.
Status projekta	Projekt / projektna ideja/aktivnost
Vrsta razvojnog projekta	Lokalnog značaja/ županijskog / nacionalnog / regionalnog / europskog i međunarodnog značaja
Faza projekta	Faza planiranja/ faza provedbe / završetak
Rezultati projekta	✓ <i>Metri izgrađene staze</i>
Prioritetno područje javnih politika	
Prioritetno područje	2.4. Modernizacija komunalne infrastrukture
Opis	Svrha provedbe prioritetnog područja je poboljšati komunalnu infrastrukturu na području Općine kroz aktivnosti izgradnje cestovne infrastrukture, kanalizacije i dječjih igrališta te kroz tekuće aktivnosti poput utvrđivanja normativa utroška materijala, radnih sati vozila, strojeva i radne snage za radove održavanja, a čijom primjenom u punom standardu se osigurava trajno čuvanje građevinske, prometne, gospodarske i socijalne vrijednosti komunalne infrastrukture (prema evidenciji komunalne infrastrukture općine).
Mjera	2.4.1. Građenje i održavanje komunalne i ruralne infrastrukture
Projekt	
Naziv projekta	2.4.1.1. Izgradnja nogostupa
Opis projekta	Svrha projekta je poboljšati komunalnu infrastrukturu na području Općine kroz aktivnosti izgradnje cestovne infrastrukture. Plan proračuna za izgradnju nogostupa u 2024. godini je 100.000,00 eura, u 2025.g. 178.275,00 eura i u 2026.g. 282.720,00 eura.
Status projekta	Projekt / projektna ideja /aktivnost
Vrsta razvojnog projekta	Lokalnog značaja/ županijskog / nacionalnog / regionalnog / europskog i međunarodnog značaja
Faza projekta	Faza planiranja / faza provedbe/ završetak
Rezultati projekta	✓ <i>Metri izgrađenog nogostupa</i>

Projekt	
Naziv projekta	2.4.1.2. Izgradnja nerazvrstanih cesta
Opis projekta	Svrha projekta je poboljšati komunalnu infrastrukturu te cjelokupan životni standard na području Općine kroz aktivnosti izgradnje cestovne infrastrukture.
Status projekta	Projekt / projektna ideja / aktivnost
Vrsta razvojnog projekta	Lokalnog značaja/ županijskog / nacionalnog / regionalnog / europskog i međunarodnog značaja
Faza projekta	Faza planiranja / faza provedbe / završetak
Rezultati projekta	✓ <i>Duljina izgrađenosti nerazvrstanih cesta u metrima</i>
Projekt	
Naziv projekta	2.4.1.3. Izgradnja sustava odvodnje otpadnih voda
Opis projekta	Izgradnja sustava odvodnje u Općini Nova Bukovica obuhvaća radove na gradnji sanitarno-fekalne kanalizacijske mreže kroz naselje Nova Bukovica i uređaja za pročišćavanje otpadnih voda. Ovu investiciju financiraju Hrvatske vode putem poduzeća Komrad iz Slatine.
Status projekta	Projekt / projektna ideja / aktivnost
Vrsta razvojnog projekta	Lokalnog značaja/ županijskog / nacionalnog / regionalnog / europskog i međunarodnog značaja
Faza projekta	Faza planiranja / faza provedbe / završetak
Rezultati projekta	✓ <i>Kilometri izgrađene mreže</i>
Projekt	
Naziv projekta	2.4.1.4. Izgradnja dječjih igrališta
Opis projekta	Svrha projekta je poboljšati komunalnu infrastrukturu te cjelokupan životni standard na području Općine kroz aktivnosti izgradnje dječjih igrališta.
Status projekta	Projekt / projektna ideja / aktivnost
Vrsta razvojnog projekta	Lokalnog značaja/ županijskog / nacionalnog / regionalnog / europskog i međunarodnog značaja
Faza projekta	Faza planiranja / faza provedbe / završetak
Rezultati projekta	✓ <i>Broj izgrađenih dječjih igrališta</i> ✓ <i>Broj nabavljene opreme</i>
Mjera	2.4.2. Obavljanje komunalne djelatnosti
Projekt	
Naziv projekta	2.4.2.1. Krčenje zapuštenih površina i čišćenje kanala
Opis projekta	Cilj je redovno provoditi aktivnosti vezane za unapređenje kvalitete okoliša, a posebno kroz brigu o komunalnom otpadu.
Status projekta	Projekt / projektna ideja / aktivnost
Vrsta razvojnog projekta	Lokalnog značaja/ županijskog / nacionalnog / regionalnog / europskog i međunarodnog značaja
Faza projekta	Faza planiranja / faza provedbe / završetak
Rezultati projekta	✓ <i>Broj saniranih zapuštenih površina</i> ✓ <i>Broj saniranih kanala</i> ✓ <i>Broj saniranih divljih odlagališta otpada</i>
Projekt	
Naziv projekta	2.4.2.2. Provedba izobrazno-informativnih aktivnosti
Opis projekta	Cilj projekta je izrada informativnih letaka za stanovnike Općine i godišnjeg plana i programa Vlastitog pogona za obavljanje komunalnih djelatnosti kako bi se utvrdila potrebna količina materijala za održavanje komunalne opreme i strojeva te vršenje deratizacije i dezinfekcije.
Status projekta	Projekt / projektna ideja / aktivnost
Vrsta razvojnog projekta	Lokalnog značaja/ županijskog / nacionalnog / regionalnog / europskog i međunarodnog značaja
Faza projekta	Faza planiranja / faza provedbe / završetak
Rezultati projekta	✓ <i>Broj Planova Vlastitog pogona</i> ✓ <i>Broj programa Vlastitog pogona</i> ✓ <i>Broj isprintanih informativnih letaka</i>
Prioritetno područje javnih politika	
Prioritetno područje	2.5. Razvoj sustava energetske učinkovitosti unutar Općine
Opis	Svrha mjere je razvoj zaštite okoliša kroz povećanje energetske učinkovitosti i racionalno korištenje prirodnih resursa korištenjem obnovljivih izvora

	energije.
Mjera	2.5.1. Zaštita i unaprjeđenje okoliša
	Projekt
Naziv projekta	2.5.1.1. Uređenje društvenih domova (Energetska učinkovitost)
Opis projekta	Svrha projekta: <ul style="list-style-type: none"> ✓ unaprjeđenje energetske infrastrukture ✓ upotreba obnovljivih izvora energije ✓ unaprjeđenje te održivo korištenje prostora ✓ planiranje pametnih rješenja za upravljanje razvojem
Status projekta	Projekt / projektna ideja / aktivnost
Vrsta razvojnog projekta	Lokalnog značaja / županijskog / nacionalnog / regionalnog / europskog i međunarodnog značaja
Faza projekta	Faza planiranja / faza provedbe / završetak
Rezultati projekta	<ul style="list-style-type: none"> ✓ Broj ugovora za korištenje domova/zakupa prostora ✓ Broj društvenih domova s energetske učinkovitim vanjskom ovojnicom



**OPĆI CILJ 3. UNAPRJEĐENJE KVALITETE ŽIVOTA
LOKALNE ZAJEDNICE**

Pokazatelj učinkovitosti	Početna vrijednost	Ciljana vrijednost
Uspjeh	10	100
Uspjeh	10	100
Uspjeh	10	100

Tablica 27. Opći cilj 3. Unaprjeđenje kvalitete života lokalne zajednice

<i>Naziv strateškog cilja</i>		
OPĆI CILJ 3. UNAPRJEĐENJE KVALITETE ŽIVOTA LOKALNE ZAJEDNICE		
<i>Opis strateškog cilja</i>		
Cilj je unaprijediti kvalitetu života u ruralnim područjima i doprinijeti općoj dobrobiti zajednice kako bi se potaknuo razvoj kreativnih i socijalnih potencijala lokalne zajednice.		
Socijalne usluge dio su javnih usluga kojima je cilj stvoriti djelotvorne organizacije, osnažiti zajednicu i promicati jednakost i jednake šanse, a dužnost Općine je da ih osigura za svoje stanovništvo, bilo kroz javni sektor ili kroz zakonodavno i financijsko poticanje pružanja usluga.		
<i>Pokazatelji učinka/uspješnosti</i>	<i>Početna vrijednost</i>	<i>Ciljana vrijednost</i>
<i>Dostupnost što većeg društvenog sadržaja na području Općine za pružanje kvalitetnog života stanovnicima svih uzrasta.</i>	<i>Započeti projekti i projekti u tijeku</i>	<i>Povećanje izrade novih projekata društvenog sadržaja za 20 %.</i>
<i>Prioritetno područje javnih politika</i>		
<i>Prioritetno područje</i>	3.1. Razvoj društvenog aspekta Općine	
<i>Opis</i>	Razvoj društvene infrastrukture i javnih usluga važni su aspekti društvenog standarda zajednice koji znatno utječu na ostvarenje kvalitetnog obrazovnog, zdravstvenog i kulturnog standarda, a bitno utječe i na ukupnu kvalitetu života svih društvenih skupina.	
<i>Mjera</i>	3.1.1. Doprinos javnim potrebama u kulturi	
<i>Projekt</i>		
<i>Naziv projekta</i>	3.1.1.1. Javne potrebe u kulturi	
<i>Opis projekta</i>	Za unaprjeđenje kulture i kulturne baštine Općina je u proračunu izdvojila sredstva u ukupnom iznosu od 36.130,00 eura. Aktivnosti koje će se financirati ovim sredstvima su: <ul style="list-style-type: none"> ➤ Javne potrebe u kulturi ➤ Sufinanciranje i ulaganje u objekte vjerske zajednice ➤ Arheološka iskopavanja 	
<i>Status projekta</i>	Projekt / projektna ideja / aktivnost	
<i>Vrsta razvojnog projekta</i>	Lokalnog značaja / županijskog / nacionalnog / regionalnog / europskog i međunarodnog značaja	
<i>Faza projekta</i>	Faza planiranja / faza provedbe / završetak	
<i>Rezultati projekta</i>	<ul style="list-style-type: none"> ✓ Broj održanih kulturnih manifestacija ✓ Broj sufinanciranih objekata ✓ Broj arheoloških iskopina 	
<i>Mjera</i>	3.1.2. Doprinos javnim potrebama u sportu	
<i>Projekt</i>		
<i>Naziv projekta</i>	3.1.2.1. Javne potrebe u sportu	
<i>Opis projekta</i>	Za unaprjeđenje sportskog aspekta Općina je u proračunu izdvojila sredstva u ukupnom iznosu od 72.000,00 eura. Aktivnosti koje će se financirati ovim sredstvima podrazumijevaju potporu radu sportskih druga, organizaciji sportskih manifestacija, natjecanja i dr.	
<i>Status projekta</i>	Projekt / projektna ideja / aktivnost	
<i>Vrsta razvojnog projekta</i>	Lokalnog značaja / županijskog / nacionalnog / regionalnog / europskog i međunarodnog značaja	
<i>Faza projekta</i>	Faza planiranja / faza provedbe / završetak	
<i>Rezultati projekta</i>	<ul style="list-style-type: none"> ✓ Broj aktivnih sportskih Udruga ✓ Broj organiziranih sportskih manifestacija 	
<i>Mjera</i>	3.1.3. Promicanje socijalne osjetljivosti i solidarnosti	
<i>Projekt</i>		
<i>Naziv projekta</i>	3.1.3.1. Zaštita i promicanje prava i interesa osoba s invaliditetom	
<i>Opis projekta</i>	Senzibilizirati mještane o potrebama i pravima osoba s invaliditetom kroz osmišljavanje programa te socijalno-inkluzivnih projekata koji unaprjeđuju uvjete života, čuvaju radna mjesta i otvaraju nove mogućnosti ravnopravnog socijalnog uključivanja. Općina Nova Bukovica odlučila je doprinijeti unaprjeđenju kvalitete života osoba s	

	invaliditetom kroz projekt kojim će im omogućiti prilagođeni pristup objektima unutar Općine.
<i>Status projekta</i>	Projekt /projektna ideja /aktivnost
<i>Vrsta razvojnog projekta</i>	Lokalnog značaja/ županijskog/ nacionalnog / regionalnog / europskog i međunarodnog značaja
<i>Faza projekta</i>	Faza planiranja / faza provedbe / završetak
<i>Rezultati projekta</i>	✓ <i>Broj izgrađenih pristupa za osobe s invaliditetom</i>
Prioritetno područje javnih politika	
<i>Prioritetno područje</i>	3.2. Pružanje podrške udrugama i Institucijama
<i>Opis</i>	Općina ostvaruje suradnju s udrugama u provedbi javnih politika kroz različite oblike financijske i nefinancijske podrške.
<i>Mjera</i>	3.2.1. Podrška institucionalnom, organizacijskom i programskom razvoju udruga koje ne provode programe javnih potreba prema posebnim propisima
Projekt	
<i>Naziv projekta</i>	3.2.1.1. Dodjela potpora za redovan rad udruga građana koje djeluju na području Općine Nova Bukovica
<i>Opis projekta</i>	Očuvanje i poticanje razvoja i rada Udruga s područja Općine kroz pružanje financijske podrške sportskim, kulturnim i ostalim udrugama koje se bave unaprjeđenjem društvene infrastrukture Općine.
<i>Status projekta</i>	Projekt / projektna ideja / aktivnost
<i>Vrsta razvojnog projekta</i>	Lokalnog značaja/ županijskog / nacionalnog / regionalnog / europskog i međunarodnog značaja
<i>Faza projekta</i>	Faza planiranja / faza provedbe / završetak
<i>Rezultati projekta</i>	✓ <i>Broj novih Udruga</i> ✓ <i>Broj predanih planova Udruga</i> ✓ <i>Broj Odluka o dodjeli financijskih potpora</i> ✓ <i>Broj aktivnih Udruga</i>
Prioritetno područje javnih politika	
<i>Prioritetno područje</i>	3.3. Briga o zdravlju stanovnika
<i>Opis</i>	Općina kroz projekte i aktivnosti za koje je odvojila sredstva u svom proračunu pruža kvalitetnu zdravstvenu i socijalnu skrb te se uključuje u preventivne i promotivne aktivnosti koje su ključne za unaprjeđenje zdravlja svojih stanovnika.
<i>Mjera</i>	3.3.1. Unaprjeđenje zdravstvenog sustava
Projekt	
<i>Naziv projekta</i>	3.3.1.1. Sufinanciranje plaća liječnika specijalista i Zavoda za hitnu medicinu
<i>Opis projekta</i>	Aktivnost podrazumijeva sufinanciranje dijela rashoda zaposlenih u zdravstvenom sektoru na području Općine za koju su izdvojena sredstva u ukupnom iznosu od 5.300 eura.
<i>Status projekta</i>	Projekt / projektna ideja / aktivnost
<i>Vrsta razvojnog projekta</i>	Lokalnog značaja/ županijskog / nacionalnog / regionalnog / europskog i međunarodnog značaja
<i>Faza projekta</i>	Faza planiranja / faza provedbe / završetak
<i>Rezultati projekta</i>	✓ <i>Broj sufinanciranih plaća</i>
<i>Mjera</i>	3.3.2. Pružanje socijalne skrbi
Projekt	
<i>Naziv projekta</i>	3.3.2.1. Podmirenje troškova stanovanja i jednokratne pomoći po Odluci o socijalnoj skrbi
<i>Opis projekta</i>	Općina pomaže socijalno ugroženim stanovnicima djelomičnim podmirenjem mjesečnih troškova najamnine te pružanjem jednokratne novčane pomoći za što je u proračunu izdvojeno ukupno 5.000,00 eura.
<i>Status projekta</i>	Projekt / projektna ideja / aktivnost
<i>Vrsta razvojnog projekta</i>	Lokalnog značaja/ županijskog / nacionalnog / regionalnog / europskog i međunarodnog značaja
<i>Faza projekta</i>	Faza planiranja / faza provedbe / završetak
<i>Rezultati projekta</i>	✓ <i>Broj stanovnika korisnika potpore</i> ✓ <i>Broj dodijeljenih potpora</i>
Projekt	
<i>Naziv projekta</i>	3.3.2.2. Socijalna davanja
<i>Opis projekta</i>	Općina Nova Bukovica u proračunu za 2024. godinu izdvojila je sredstva za socijalna davanja u ukupnom iznosu od 14.700,00 eura.

<i>Status projekta</i>	Projekt / projektna ideja / aktivnost
<i>Vrsta razvojnog projekta</i>	Lokalnog značaja / županijskog / nacionalnog / regionalnog / europskog i međunarodnog značaja
<i>Faza projekta</i>	Faza planiranja / faza provedbe / završetak
<i>Rezultati projekta</i>	<ul style="list-style-type: none"> ✓ Broj korisnika socijalnih davanja ✓ Broj dodijeljenih potpora

**Prioritetna područja
javnih politika**

Stvaranje poticajnog okruženja
za obitelj i mlade

Projekti

- Predškolski i školski odgoj
- Sufinanciranje boravka djece u dječjim vrtićima izvan područja ONB
- Potpore studentima- stipendije
- Sufinanciranje troškova prijevoza i stanovanja učenicima srednjih škola
- Sufinanciranje kupovine radnih bilježnica OŠ
- Sufinanciranje školske kuhinje OŠ
- Dječji vrtić

OPĆI CILJ 4. DEMOGRAFSKA REVITALIZACIJA OPĆINE

**Pokazatelj
učinkovitosti**

Početna vrijednost

Ciljana vrijednost

Uspjeh
Uspjeh
Uspjeh

10
10
10

100
100
100

Tablica 28. Opći cilj 4. Demografska revitalizacija Općine

Naziv strateškog cilja		
OPĆI CILJ 4. DEMOGRAFSKA REVITALIZACIJA OPĆINE		
Opis strateškog cilja		
Osnovni zadatak ovog cilja je stvoriti pozitivno društveno ozračje za zasnivanje ili proširivanje obitelji, kvalitetniju skrb o djeci i starijim sugrađanima Općine. Potrebno je zaustaviti negativne trendove i postupno ih, kombinacijom različitih politika i demografskih mjera, stambenom politikom, jačanjem standarda dovesti u povoljniju situaciju.		
Pokazatelji učinka/uspješnosti	Početna vrijednost	Ciljana vrijednost
Usvajanje što većeg broja demografskih mjera za pružanje kvalitetnog života stanovnicima svih uzrasta.	Započeti projekti i projekti u tijeku	Povećanje izrade novih projekata demografskog sadržaja za 20 %.
Prioritetno područje javnih politika		
Prioritetno područje	4.1. Stvaranje okoline povoljne za život lokalne zajednice	
Opis	Cilj je stvoriti povoljne uvjete za obitelji i mlade, uzimajući u obzir njihove različite potrebe. Realizacija ovog prioritetnog područja nalazi se u unaprjeđenju odgojno obrazovnog sustava i pružanju potpore demografskom razvoju Općine kroz dostupnost savjetovanja i podrške mladima u ruralnim sredinama.	
Mjera	4.1.1. Unaprjeđenje odgojno obrazovnog sustava	
Projekt		
Naziv projekta	4.1.1.1. Predškolski i školski odgoj	
Opis projekta	Cilj projekta je unaprjeđenje usluga u sustavu predškolskog i školskog odgoja i obrazovanja kako bi se postigao održivi razvoj ovih djelatnosti, a sve to kroz pružanje financijske potpore u vidu materijalnih troškova, a s ciljem smanjenja roditeljskog udjela u ekonomskoj cijeni obrazovanja. Ovaj projekt usmjeren je i na zadržavanje mladih obitelji na području Općine, te olakšavanje života mladih obitelji na području Općine.	
Status projekta	Projekt / projektna ideja / aktivnost	
Vrsta razvojnog projekta	Lokalnog značaja / županijskog / nacionalnog / regionalnog / europskog i međunarodnog značaja	
Faza projekta	Faza planiranja / faza provedbe / završetak	
Rezultati projekta	<ul style="list-style-type: none"> ✓ Broj novih polaznika dječjeg vrtića ✓ Broj novih polaznika OŠ ✓ Broj novih usluga ✓ Broj (su)financiranih troškova 	
Projekt		
Naziv projekta	4.1.1.2. Sufinanciranje boravka djece u dječjim vrtićima izvan područja ONB	
Opis projekta	Pružanje financijske potpore u vidu materijalnih troškova, a s ciljem smanjenja roditeljskog udjela u ekonomskoj cijeni boravka djece u dječjim vrtićima.	
Status projekta	Projekt / projektna ideja / aktivnost	
Vrsta razvojnog projekta	Lokalnog značaja / županijskog / nacionalnog / regionalnog / europskog i međunarodnog značaja	
Faza projekta	Faza planiranja / faza provedbe / završetak	
Rezultati projekta	✓ Broj sufinanciranih boravaka	
Projekt		
Naziv projekta	4.1.1.3. Potpore studentima- stipendije	
Opis projekta	Pružanje financijske potpore redovnim studentima na temelju natječaja s ciljem povećanja postotka obrazovanih stanovnika.	
Status projekta	Projekt / projektna ideja / aktivnost	
Vrsta razvojnog projekta	Lokalnog značaja / županijskog / nacionalnog / regionalnog / europskog i međunarodnog značaja	
Faza projekta	Faza planiranja / faza provedbe / završetak	
Rezultati projekta	✓ Broj dodijeljenih stipendija	
Projekt		
Naziv projekta	4.1.1.4. Sufinanciranje troškova prijevoza i stanovanja učenicima srednjih škola	
Opis projekta	Sufinanciranje troškova javnog prijevoza i boravka redovitih učenika srednjih škola s ciljem smanjenja roditeljskog udjela u ekonomskoj cijeni obrazovanja djece.	
Status projekta	Projekt / projektna ideja / aktivnost	
Vrsta razvojnog projekta	Lokalnog značaja / županijskog / nacionalnog / regionalnog / europskog i međunarodnog značaja	

Faza projekta	Faza planiranja/ faza provedbe / završetak
Rezultati projekta	✓ Broj učenika korisnika javnog prijevoza ✓ Broj učenika korisnika sufinanciranog boravka
Projekt	
Naziv projekta	4.1.1.5. Sufinanciranje kupovine radnih bilježnica OŠ
Opis projekta	Ostvarivanje prava na jednokratnu pomoć sufinanciranja troškova kupnje radnih bilježnica i radnih materijala učenicima osnovne škole s mjestom prebivališta na području Općine.
Status projekta	Projekt / projektna ideja / aktivnost
Vrsta razvojnog projekta	Lokalnog značaja/ županijskog / nacionalnog / regionalnog / europskog i međunarodnog značaja
Faza projekta	Faza planiranja/ faza provedbe / završetak
Rezultati projekta	✓ Broj radnih bilježnica ✓ Broj učenika koji su ostvarili pravo jednokratne pomoći
Projekt	
Naziv projekta	4.1.1.6. Sufinanciranje školske kuhinje OŠ
Opis projekta	Općina Nova Bukovica pruža mogućnost ostvarivanja prava na sufinanciranje školske prehrane korisnicima Osnovne škole V. Nazora s ciljem smanjenja roditeljskog udjela u ekonomskoj cijeni obrazovanja djece.
Status projekta	Projekt / projektna ideja / aktivnost
Vrsta razvojnog projekta	Lokalnog značaja/ županijskog / nacionalnog / regionalnog / europskog i međunarodnog značaja
Faza projekta	Faza planiranja/ faza provedbe / završetak
Rezultati projekta	✓ Broj sufinanciranih obroka tijekom jedne školske godine ✓ Broj djece korisnika školske kuhinje
Prioritetno područje javnih politika	
Mjera	4.1.2. Potpora demografskom razvoju Općine
Projekt	
Naziv projekta	4.1.2.1. Dječji vrtić
Opis projekta	Općina Nova Bukovica ulaže velike napore u dobivanju potpora od resornih ministarstava da se kroz programe demografske obnove Vlade pomogne u izgradnji infrastrukture. Projekt ulaganja u objekt Dječjeg vrtića kako bi se poboljšali materijalni uvjeti. Cilj ovog projekta je sufinanciranje izgradnje igrališta na području Dječjeg vrtića.
Status projekta	Projekt / projektna ideja / aktivnost
Vrsta razvojnog projekta	Lokalnog značaja/ županijskog / nacionalnog / regionalnog / europskog i međunarodnog značaja
Faza projekta	Faza planiranja / faza provedbe/ završetak
Rezultati projekta	✓ Broj izgrađenih objekata ✓ Broj novih polaznika u Dječji vrtić

7.3. Projekti od strateške važnosti

Tablica 29. Prioriteti i mjere koji proizlaze iz strateških ciljeva

STRATEŠKI CILJ	PRIORITET	MJERA	PROJEKT
OPĆI CILJ 1. UPRAVLJANJE RAZVOJEM OPĆINE	P 1.1.Unaprjeđenje poslovnog okruženja i kvalitete upravljanja u lokalnoj upravi	M 1.1.1. Unaprjeđenje rada javne uprave i administracije	1.1.1.1. Promocija rada Općine kroz provedbu kapitalnih razvojnih projekata i njihovo medijsko eksponiranje
		M 1.1.2. Unaprjeđenje ljudskih prava i prava nacionalnih manjina kroz osiguranje učinkovitog rada predstavničkih i izvršnih tijela	1.1.1.2. Izrada i implementacija Plana ukupnog razvoja Općine
	P 1.2.Racionalno upravljanje prostorom i imovinom u vlasništvu Općine	M 1.2.1. Ulaganje u funkcionalnost, energetske učinkovitost i raspolaganje imovinom	1.2.1.1. Revidiranje Plana i Strategije upravljanja imovinom Općine
		M 1.2.2. Rješavanje imovinskopravnih odnosa	1.2.2.1. Plan aktivnosti rješavanja imovinsko pravnih odnosa
OPĆI CILJ 2. RAZVOJ KONKURENTNOG I ODRŽIVOG GOSPODARSTVA I INFRASTRUKTURE	P 2.1. Razvoj poduzetničke klime i društveno odgovornog poslovanja s naglaskom na poštivanje kriterija zaštite okoliša	M 2.1.1. Gospodarski razvoj	2.1.1.1. Provedba projekata kroz poduzetničko-industrijsku zonu TOPOLAK i TOPOLAK 1
	P 2.2. Revitalizacija i razvoj poljoprivrednog aspekta	M 2.2.1. Ruralni razvoj	2.2.1.1. Ulaganja u edukaciju OPG-a
			2.2.1.2. Intelektualne usluge (program ruralni razvoj u poljoprivredi)
			2.2.1.3. Ulaganja u jačanje potpornih organizacija/institucija (LAG)
			2.2.1.4. Održavanje poljskih puteva
	P 2.3. Razvoj turističkih potencijala	M 2.3.1.Razvoj selektivnih oblika turizma temeljenih na prirodnim i kulturnim resursima	2.3.1.1. Izgradnja i rekonstrukcija pješačko-biciklističke staze između Nove Bukovice i Miljevaca
	P 2.4. Modernizacija komunalne infrastrukture	M 2.4.1. Građenje i održavanje komunalne i ruralne infrastrukture	2.4.1.1. Izgradnja nogostupa
		M 2.4.2. Obavljanje komunalne djelatnosti	2.4.1.2. Izgradnja nerazvrstanih cesta
			2.4.1.3. Izgradnja sustava odvodnje otpadnih voda
		2.4.1.4. Izgradnja dječjih igrališta	
		2.4.2.1. Krčenje zapuštenih površina i čišćenje kanala	
		2.4.2.2. Provedba izobrazno-informativnih	

			aktivnosti
	P 2.5. Razvoj sustava energetske učinkovitosti unutar Općine	M 2.5.1. Zaštita i unaprjeđenje okoliša	2.5.1.1. Uređenje društvenih domova (Energetska učinkovitost)
OPĆI CILJ 3. UNAPRJEĐENJE KVALITETE ŽIVOTA LOKALNE ZAJEDNICE	P 3.1. Razvoj društvenog aspekta Općine	M 3.1.1. Doprinos javnim potrebama u kulturi	3.1.1.1. Javne potrebe u kulturi
		M 3.1.2. Doprinos javnim potrebama u sportu	3.1.2.1. Javne potrebe u sportu
		M 3.1.3. Promicanje socijalne osjetljivosti i solidarnosti	3.1.3.1. Zaštita i promicanje prava i interesa osoba s invaliditetom
	P 3.2. Pružanje podrške udrugama i Institucijama	M 3.2.1. Podrška institucionalnom, organizacijskom i programskom razvoju udruga koje ne provode programe javnih potreba prema posebnim propisima	3.2.1.1. Dodjela potpora za redovan rad udruga građana koje djeluju na području Općine Nova Bukovica
	P 3.3. Briga o zdravlju stanovnika	M 3.3.1. Unaprjeđenje zdravstvenog sustava	3.3.1.1. Sufinanciranje plaća liječnika specijalista i Zavoda za hitnu medicinu
M 3.3.2. Pružanje socijalne skrbi		3.3.2.1. Podmirenje troškova stanovanja i jednokratne pomoći po Odluci o socijalnoj skrbi	
		3.3.2.2. Socijalna davanja	
OPĆI CILJ 4. DEMOGRAFSKA REVITALIZACIJA OPĆINE	P 4.1. Stvaranje okoline povoljne za život lokalne zajednice	M 4.1.1. Unaprjeđenje odgojno obrazovnog sustava	4.1.1.1. Predškolski i školski odgoj
			4.1.1.2. Sufinanciranje boravka djece u dječjim vrtićima izvan područja ONB
			4.1.1.3. Potpore studentima - stipendije
			4.1.1.4. Sufinanciranje troškova prijevoza i stanovanja učenicima srednjih škola
			4.1.1.5. Sufinanciranje kupovine radnih bilježnica OŠ
			4.1.1.6. Sufinanciranje školske kuhinje OŠ
	M 4.1.2. Potpora demografskom razvoju Općine	4.1.2.1. Dječji vrtić	

7.4. Okvir za provedbu, praćenje i vrednovanje PUR-a

Sastavni dio ovog dokumenta je i način praćenja provedbe ciljeva Plana ukupnog razvoja, a pretpostavljena dinamika i metodologija u skladu su s formiranim strateškim smjernicama.

Sukladno članku 11. Uredbe o smjernicama za izradu akata strateškog planiranja od nacionalnog značaja i od značaja za jedinice lokalne i područne (regionalne) samouprave (»Narodne novine«, broj37/2023) obvezni sadržaj srednjoročnih akata strateškog planiranja jest i okvir za praćenje i vrednovanje. Radi lakše provedbe praćenja i vrednovanja 18.01.2019. donesen je Pravilnik o rokovima i postupcima praćenja i izvještavanja o provedbi akata strateškog planiranja od nacionalnog značaja i od značaja za jedinice lokalne i područne (regionalne) samouprave (»Narodne novine«, broj44/2023) (dalje u tekstu Pravilnik).

Praćenje i izvještavanje o provedbi akata strateškog planiranja od značaja za jedinice lokalne samouprave je dio procesa strateškog planiranja. Praćenje provedbe akata strateškog planiranja je proces prikupljanja, analize i usporedbe pokazatelja kojima se sustavno prati uspješnost provedbe ciljeva i mjera akata strateškog planiranja. Izvještavanje o provedbi akata strateškog planiranja je proces pružanja pravovremenih i relevantnih informacija ključnim nositeljima strateškog planiranja na razini lokalne samouprave te široj javnosti o statusu provedbe akata strateškog planiranja.

Ciljevi praćenja i izvještavanja su:

- sustavno praćenje uspješnosti provedbe ciljeva i mjera akata strateškog planiranja,
- učinkovito upravljanje provedbom akata strateškog planiranja i kontinuirano unapređivanje javne politike korištenjem rezultata praćenja i izvještavanja,
- pružanje pravovremenih i relevantnih osnova donositeljima odluka prilikom određivanja prioriteta razvojne politike, donošenja odluka na razini strateškog planiranja i reviziju akata strateškog planiranja kroz analizu učinka, ishoda i rezultata provedenih ciljeva i mjera,
- utvrđivanje nenamjernih pozitivnih i negativnih posljedica provedbe planskih dokumenta,
- povezivanje politike, programa, prioriteta, mjera i razvojnih projekata i
- osiguranje transparentnosti i odgovornosti za korištenje javnih sredstava i izvještavanje javnosti o učincima potrošnje javnih sredstava.

Općina Nova Bukovica ima obvezu kontinuirano i dosljedno izvještavati Općinsko vijeće o fazama realizacije Plana ukupnog razvoja, a ujedno i sve ključne dionike te lokalno stanovništvo kroz mjere Komunikacijske strategije. Na kraju razdoblja za koje je izrađen Plan ukupnog razvoja, odnosno po završetku provedbe projekata koji iz nje proizlaze, objavljuju se konačni rezultati realizacije. Praćenje i izvještavanje je kompleksan proces te je stoga potrebno redovno motriti pokazatelje praćenja i indikatore koji su utvrđeni sukladno ciljevima, prioritetima i mjerama u Tablici 30. Plana ukupnog razvoja.

7.5. Terminski plan provedbe PUR-a s indikativnim financijskim planom

Plan ukupnog razvoja Općine Nova Bukovica realizirati će se putem provedbe niza definiranih mjera, odnosno konkretnih projekata koji će poduprijeti ostvarenje utvrđenih ciljeva i prioriteta u narednom razdoblju trajanja PUR-a.

Financijskim okvirom daje se sažet uvid u financijsku vrijednost i izvore financiranja ciljeva, prioriteta i mjera za realizaciju Plana ukupnog razvoja, a detaljna razrada financiranja u trogodišnjem razdoblju vidljiva je u narednoj tablici. Tijekom razdoblja PUR-a Općina će za realizaciju planiranih mjera izdvojiti ukupna sredstva od 9.610.300,00 eura koja će se financirati iz različitih izvora vidljivih u narednoj tablici.

Tablica 30. Terminski plan provedbe Plana ukupnog razvoja Općine Nova Bukovica s indikativnim financijskim planom

R.br.	Ciljevi; Prioriteti; Mjere;	Razdoblje provedbe										Procjena potrebnih sredstava	Izvori financiranja		
		2025.	2026.	2027.	2028.	2029.	2030.	2031.	2032.	2033.	2034.		Vlastiti izvori (Proračun)	EU pomoći	Ostali izvori
1.	UPRAVLJANJE RAZVOJEM OPĆINE	61.000,00	61.000,00	61.000,00	61.000,00	61.000,00	61.000,00	61.000,00	61.000,00	61.000,00	61.000,00	610.000,00	x	x	x
1.1.	Unaprjeđenje poslovnog okruženja i kvalitete upravljanja u lokalnoj upravi	21.000,00	21.000,00	21.000,00	21.000,00	21.000,00	21.000,00	21.000,00	21.000,00	21.000,00	21.000,00	210.000,00	x	x	x
1.1.1	Unaprjeđenje rada javne uprave i administracije	20.000,00	20.000,00	20.000,00	20.000,00	20.000,00	20.000,00	20.000,00	20.000,00	20.000,00	20.000,00	200.000,00	x	x	x
1.1.2	Unaprjeđenje ljudskih prava i prava nacionalnih manjina kroz osiguranje učinkovitog rada predstavničkih i izvršnih tijela	1.000,00	1.000,00	1.000,00	1.000,00	1.000,00	1.000,00	1.000,00	1.000,00	1.000,00	1.000,00	10.000,00	x	x	x
1.2	Racionalno upravljanje	40.000,00	40.000,00	40.000,00	40.000,00	40.000,00	40.000,00	40.000,00	40.000,00	40.000,00	40.000,00	400.000,00	x	x	x

	prostorom i imovinom u vlasništvu Općine														
1.2.1	Ulaganje u funkcionalnost, energetska učinkovitost i raspolaganje imovinom	30.000,00	30.000,00	30.000,00	30.000,00	30.000,00	30.000,00	30.000,00	30.000,00	30.000,00	30.000,00	300.000,00	x	x	x
1.2.2	Rješavanje imovinskopravnih odnosa	10.000,00	10.000,00	10.000,00	10.000,00	10.000,00	10.000,00	10.000,00	10.000,00	10.000,00	10.000,00	100.000,00	x	x	x
2.	RAZVOJ KONKURENTNOG I ODRŽIVOG GOSPODARSTVA I INFRASTRUKTURE	713.900,00	713.900,00	713.900,00	713.900,00	713.900,00	713.900,00	713.900,00	713.900,00	713.900,00	713.900,00	7.139.000,00	x	x	x
2.1.	Razvoj poduzetničke klime i društveno odgovornog poslovanja s naglaskom na poštivanje kriterija zaštite okoliša	100.000,00	100.000,00	100.000,00	100.000,00	100.000,00	100.000,00	100.000,00	100.000,00	100.000,00	100.000,00	1.000.000,00	x	x	x
2.1.1	Gospodarski razvoj	100.000,00	100.000,00	100.000,00	100.000,00	100.000,00	100.000,00	100.000,00	100.000,00	100.000,00	100.000,00	1.000.000,00	x	x	X
2.2.	Revitalizacija i razvoj poljoprivrednog aspekta	100.000,00	100.000,00	100.000,00	100.000,00	100.000,00	100.000,00	100.000,00	100.000,00	100.000,00	100.000,00	1.000.000,00	x	x	x
2.2.1	Ruralni razvoj	100.000,00	100.000,00	100.000,00	100.000,00	100.000,00	100.000,00	100.000,00	100.000,00	100.000,00	100.000,00	1.000.000,00	x	x	x
2.3.	Razvoj turističkih potencijala	10.000,00	10.000,00	10.000,00	10.000,00	10.000,00	10.000,00	10.000,00	10.000,00	10.000,00	10.000,00	100.000,00	x	x	x
2.3.1	Razvoj selektivnih oblika turizma temeljenih na	10.000,00	10.000,00	10.000,00	10.000,00	10.000,00	10.000,00	10.000,00	10.000,00	10.000,00	10.000,00	100.000,00	x	x	x

	prirodnim i kulturnim resursima														
2.4.	Modernizacija komunalne infrastrukture	500.000,00	500.000,00	500.000,00	500.000,00	500.000,00	500.000,00	500.000,00	500.000,00	500.000,00	500.000,00	5.000.000,00	x	x	x
2.4.1	Građenje i održavanje komunalne i ruralne infrastrukture	400.000,00	400.000,00	400.000,00	400.000,00	400.000,00	400.000,00	400.000,00	400.000,00	400.000,00	400.000,00	4.000.000,00	x	x	x
2.4.2	Obavljanje komunalne djelatnosti	100.000,00	100.000,00	100.000,00	100.000,00	100.000,00	100.000,00	100.000,00	100.000,00	100.000,00	100.000,00	1.000.000,00	x	x	x
2.5.	Razvoj sustava energetske učinkovitosti unutar Općine	3.900,00	3.900,00	3.900,00	3.900,00	3.900,00	3.900,00	3.900,00	3.900,00	3.900,00	3.900,00	39.000,00	x	x	x
2.5.1	Zaštita i unaprjeđenje okoliša	3.900,00	3.900,00	3.900,00	3.900,00	3.900,00	3.900,00	3.900,00	3.900,00	3.900,00	3.900,00	39.000,00	x	x	X
3.	UNAPRJEĐENJE KVALITETE ŽIVOTA LOKALNE ZAJEDNICE	129.130,00	129.130,00	129.130,00	129.130,00	129.130,00	129.130,00	129.130,00	129.130,00	129.130,00	129.130,00	1.291.300,00	x	x	x
3.1.	Razvoj društvenog aspekta Općine	95.830,00	95.830,00	95.830,00	95.830,00	95.830,00	95.830,00	95.830,00	95.830,00	95.830,00	95.830,00	958.300,00	x	x	x
3.1.1	Doprinos javnim potrebama u kulturi	18.830,00	18.830,00	18.830,00	18.830,00	18.830,00	18.830,00	18.830,00	18.830,00	18.830,00	18.830,00	188.300,00	x	x	x
3.1.2	Doprinos javnim potrebama u sportu	72.000,00	72.000,00	72.000,00	72.000,00	72.000,00	72.000,00	72.000,00	72.000,00	72.000,00	72.000,00	720.000,00	x	x	x
3.1.3	Promicanje socijalne osjetljivosti i solidarnosti	5.000,00	5.000,00	5.000,00	5.000,00	5.000,00	5.000,00	5.000,00	5.000,00	5.000,00	5.000,00	50.000,00	x	x	x
3.2.	Pružanje podrške udrugama i	13.000,00	13.000,00	13.000,00	13.000,00	13.000,00	13.000,00	13.000,00	13.000,00	13.000,00	13.000,00	130.000,00	x	x	x

	Institucijama														
3.2.1	Podrška institucionalnom, organizacijskom i programskom razvoju udruga koje ne provode programe javnih potreba prema posebnim propisima	13.000,00	13.000,00	13.000,00	13.000,00	13.000,00	13.000,00	13.000,00	13.000,00	13.000,00	13.000,00	130.000,00	x	x	x
3.3.	Briga o zdravlju stanovnika	20.300,00	20.300,00	20.300,00	20.300,00	20.300,00	20.300,00	20.300,00	20.300,00	20.300,00	20.300,00	203.000,00	x	x	x
3.3.1	Unaprjeđenje zdravstvenog sustava	5.300,00	5.300,00	5.300,00	5.300,00	5.300,00	5.300,00	5.300,00	5.300,00	5.300,00	5.300,00	53.000,00	x	X	X
3.3.2	Pružanje socijalne skrbi	15.000,00	15.000,00	15.000,00	15.000,00	15.000,00	15.000,00	15.000,00	15.000,00	15.000,00	15.000,00	150.000,00	X	x	X
4.	DEMOGRAFSKA REVITALIZACIJA OPĆINE	57.000,00	57.000,00	57.000,00	57.000,00	57.000,00	57.000,00	57.000,00	57.000,00	57.000,00	57.000,00	570.000,00	x	x	x
4.1.	Stvaranje okoline povoljne za život lokalne zajednice	57.000,00	57.000,00	57.000,00	57.000,00	57.000,00	57.000,00	57.000,00	57.000,00	57.000,00	57.000,00	570.000,00	x	x	x
4.1.1	Unaprjeđenje odgojno obrazovnog sustava	42.000,00	42.000,00	42.000,00	42.000,00	42.000,00	42.000,00	42.000,00	42.000,00	42.000,00	42.000,00	420.000,00	x	x	X
4.1.2	Potpora demografskom razvoju Općine	15.000,00	15.000,00	15.000,00	15.000,00	15.000,00	15.000,00	15.000,00	15.000,00	15.000,00	15.000,00	150.000,00	X	x	X

7.6. Usklađenost Plana ukupnog razvoja s Nacionalnim i Europskim strateško-planskim dokumentima

Mjere za provedbu Plana ukupnog razvoja Općine Nova Bukovica dosljedno podupiru realizaciju ciljeva i mjera važećih nacionalnih strateško-planskih dokumenata koji predstavljaju polaznu točku za povlačenje sredstava iz europskih investicijskih fondova, a na taj se način potencijalnim korisnicima sredstava pružaju šire mogućnosti financiranja realizacije svih mjera te znatno raste vjerojatnost postizanja uspješnog ishoda postavljenih ciljeva.

Predviđene mjere Plana ukupnog razvoja formirane su prema općim razvojnim ciljevima, a podržavaju infrastrukturne investicije, jačanje upravljačkih kapaciteta, znanja i revitalizaciju aktivnih mjera zapošljavanja, održivosti gospodarstva i prelazak na kružni model gospodarstva te unaprjeđenje kvalitete života u Općini. Mjere PUR-a usklađene su s brojnim relevantnim strateško-planskim dokumentima na razini EU, RH i regionalnoj razini no važno je spomenuti kako će dokumenti biti usklađeni i s Operativnim programom Konkurentnost i kohezija 2021. – 2027. godine, Operativnim programom Učinkoviti ljudski potencijali 2021. – 2027. i Programom ruralnog razvoja Republike Hrvatske 2021. – 2027. godine.

Na razini Europske unije Plan ukupnog razvoja Općine Nova Bukovica usklađen je s:

- ✓ **Strategija Europa 2030.** – temeljena je na konceptu održivog razvoja. U rujnu 2015. na Općoj skupštini Ujedinjenih naroda zemlje diljem svijeta potpisale su Program Ujedinjenih naroda za održivi razvoj do 2030., s njegovih 17 ciljeva održivog razvoja, te su usuglasile konkretan popis mjera za dobrobit čovječanstva i planeta. Svjetski čelnici obvezali su se da će iskorijeniti siromaštvo, zaštititi planet i osigurati mir i blagostanje svim ljudima. Ciljevi održivog razvoja, zajedno s Pariškim sporazumom o klimatskim promjenama, plan su za bolji svijet i globalni okvir za međunarodnu suradnju u području održivog razvoja i njegove gospodarske, društvene, ekološke i upravne dimenzije. EU je bio predvodnik u donošenju Programa Ujedinjenih naroda za održivi razvoj do 2030. i u potpunosti je predan njegovoj provedbi.³
- ✓ **Europski zeleni plan** -strategija za **postizanje održivosti gospodarstva EU-a**. To ćemo postići pretvaranjem klimatskih i ekoloških izazova u prilike u svim područjima politike i osiguravanjem pravedne i uključive tranzicije. Europski zeleni plan obuhvaća [akcijski plan](#) za:
 - unaprjeđenje učinkovitog iskorištavanja resursa prelaskom na čisto kružno gospodarstvo,
 - obnovu biološke raznolikosti i smanjenje onečišćenja.

³Strategija Europa 2030.; Izvor: https://ec.europa.eu/commission/sites/beta-political/files/rp_sustainable_europe_hr_v2_web.pdf

Na razini RH Plan ukupnog razvoja Općine Nova Bukovica usklađen je s:

✓ **PLANOVI I PRAVILA ZA NOVO PROGRAMSKO RAZDOBLJE 2021. – 2027.:**

➤ **Višegodišnji financijski okvir 2021. – 2027.** –Prijedlog novog višegodišnjeg financijskog okvira sadrži sedam poglavlja:

1. Jedinstveno tržište, inovacije i digitalna pitanja
2. Kohezija i vrijednosti
3. Prirodni resursi i okoliš
4. Migracije i upravljanje granicama
5. Sigurnost i obrana
6. EU susjedstvo i svijet
7. Europska javna uprava

*Republici Hrvatskoj je za razdoblje 2021.–2027. za provođenje kohezijske politike dodijeljeno 9.8 milijardi eura. Izraženo u stalnim cijenama to bi značilo da Republika Hrvatska za 2021. 2027. u odnosu na trenutno razdoblje ima manju alokaciju za 6%.

➤ **Kohezijska politika 2021. – 2027.** –Ulaganja EU-a u razdoblju od 2021. do 2027. bit će usmjerena na pet glavnih ciljeva prikazanih narednom slikom:

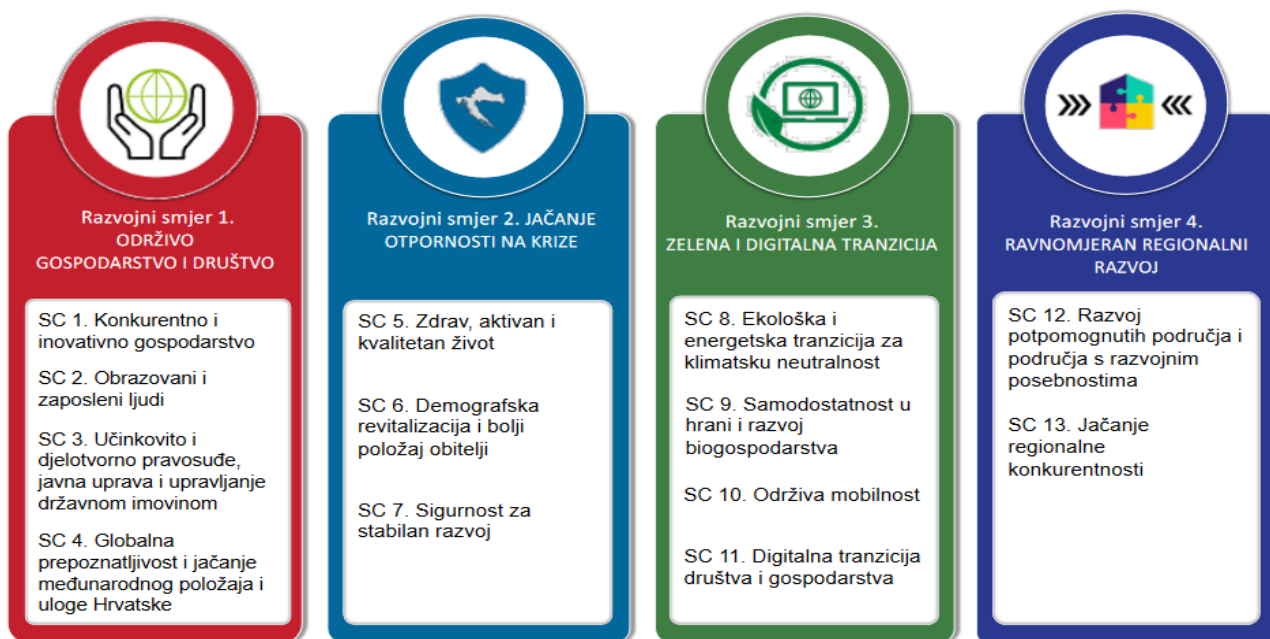
Slika 9. Ciljevi kohezijske politike 2021. – 2027.



Izvor: Planovi i pravila za novo programsko razdoblje 2021. – 2027.; MRRFEU

➤ **Nacionalna razvojna strategija RH do 2030.** –krovni dokument i sveobuhvatni akt strateškog planiranja kojim se dugoročno usmjerava razvoj društva i gospodarstva u svim važnim pitanjima za Hrvatsku, koja time prvi put od stjecanja neovisnosti, dobiva okvir za razvoj u narednom desetljeću. Dokument se temelji na konkurentskim gospodarskim potencijalima Hrvatske te na prepoznatim razvojnim izazovima na regionalnoj, nacionalnoj, europskoj i globalnoj razini.

Slika 10. Prikaz razvojnih smjerova i strateških ciljeva NRS-a 2030.



Izvor: Nacrt prijedloga NRS RH do 2030. godine

- ✓ **Priručnik o pojednostavnjenju** –sadrži 80 mjera za pojednostavnjenje u području kohezijske politike za razdoblje 2021. – 2027.
- ✓ **Provedbeni program Ministarstva poljoprivrede za razdoblje od 2021. – 2024. godine (PPMP)** – sadržava 69 mjera koje za cilj imaju pružiti odgovore na izazove i razvojne potrebe iz 8 područja:
 - Poljoprivredno zemljište, biljna proizvodnja i tržište
 - Potpore poljoprivredi i ruralnom razvoju
 - Stručna podrška razvoju poljoprivrede i ribarstva
 - Veterinarstvo i sigurnost hrane
 - Šumarstvo, lovstvo i drvna industrija
 - Poljoprivredna politika, EU i međunarodna suradnja
 - Ribarstvo
 - Stočarstvo i kvaliteta hrane
- ✓ **Strateški plan Ministarstva poljoprivrede za razdoblje 2020. – 2022. (SPMP)** – strateško-planski dokument s 4 temeljna cilja:
 - Podizanje razine konkurentnosti poljoprivredno-prehrambenog i ribarskog sektora razini EU kako bi se smanjile razlike u negativnim pokazateljima proizvodnje u sektoru u odnosu na EU Okrupnjavanje posjeda i uređenje poljoprivrednog zemljišta
 - Zaštita zdravlja ljudi, životinja i bilja te zaštita interesa potrošača
 - Osiguravanje doprinosa EPFRR-a i EFJP-a ruralnom razvoju Republike Hrvatske
 - Održivi razvoj šumarstva, lovstva i drvne industrije

- ✓ **Operativni program za nacionalne manjine za razdoblje 2020.–2024.**
- ✓ **Nacionalni plan stvaranja poticajnog okruženja za razvoj civilnog društva 2021.–2027.**
- ✓ **Nacionalni plan borbe protiv siromaštva i socijalne isključenosti za razdoblje od 2021. do 2027.**
- ✓ **Strategija prometnog razvoja Republike Hrvatske za razdoblje od 2017. do 2030.**
- ✓ **Strategija zaštite prirode Republike Hrvatske za razdoblje od 2017. do 2025. godine**
- ✓ **Šumskogospodarska osnova područja Republike Hrvatske za razdoblje 2016. - 2025.**
- ✓ **Vatrogasni plan Republike Hrvatske za razdoblje 2021. – 2030.**
- ✓ **Strategija razvoja održivog turizma do 2030.**

Na regionalnoj razini Plan ukupnog razvoja Općine Nova Bukovica usklađen je s:

- ✓ **Plan razvoja Virovitičko-podravske županije za razdoblje od 2021. – 2027. godine** - temeljni je strateški planski dokument Virovitičko-podravske županije u kojem se određuju ciljevi i prioritete razvoja za područje županije.
- ✓ **Strategije razvoja ljudskih potencijala Virovitičko-podravske županije za razdoblje do 2020. + godine** - Ovaj strateški dokument osnova je za realizaciju niza projekata koji su od ključnog značaja za daljnji razvoj županije u srednjoročnom razdoblju.
- ✓ **Regionalizacija voćarske proizvodnje u Virovitičko-podravskoj županiji** - Na području Virovitičko-podravske županije poljoprivredne površine predstavljaju važan prirodni resurs za daljnji gospodarski razvitak ovog područja. Stoga je jedan od osnovnih preduvjeta za planiranje daljnjeg razvoja te grane poljoprivrede izrada karti pogodnosti za voćarstvo, odnosno regionalizacija voćarske proizvodnje na području Županije.
- ✓ **Prostorni plan Virovitičko – podravske županije (VIII. Izmjene i dopune »Službeni glasnik«, broj 10/23)** – definira osnovne prostorno – funkcionalne cjeline

8. ZAKLJUČAK

Uvodni dio Plana ukupnog razvoja Općine Nova Bukovica sadržava detaljnu analizu postojećeg stanja, a istom su analizirana sva područja koja izravno ili neizravno utječu na sadašnji i budući razvoj Općine. Radilo se dakle, o općem području (prostorne značajke i demografske karakteristike), gospodarstvu, infrastrukturi i društvenim obilježjima Općine Nova Bukovica.

Analiza postojećeg stanja rezultirala je SWOT analizom i TOWS matricom te PEST(EL) analizom. U okviru SWOT analize prepoznate su unutarnje snage i slabosti Općine te vanjske prilike i prijetnje što je na posljetku omogućilo kreiranje TOWS matrice. Svrha TOWS matrice ogleda se u svrhovitom združivanju elemenata SWOT analize, odnosno združivanju, snaga – prilika, snaga – prijetnji, slabosti – prilika, slabosti – prijetnji te stvaranju velikog broja strateških kombinacija s ciljem maksimiziranja njihovih učinaka.

Putem PEST analize istražene su potencijalne prijetnje i prilike iz vanjskog okruženja na koje Općina ne može u potpunosti utjecati, no ustrajnim koracima prema održivom razvoju može ih svesti na optimalnu razinu njihovog učinka. Za Općinu Nova Bukovica prepoznata je pozitivna razvojna okolina te se upravo na tome i temelje kasnije formirani razvojni ciljevi za razdoblje trajanja PUR-a.

Definirana su četiri opća strateška razvojna cilja, a svaki od njih sadrži dva ili više prioriteta koji se potom granaju u mjere i razvojne projekte. Planom ukupnog razvoja predviđena su ukupno 32 prioriteta razvojna projekta. Realizacija ovih projekata planirana je tijekom razdoblja trajanja PUR-a, od 2024. – 2034. godine.

9. LITERATURA

Pri izradi Plana ukupnog razvoja Općine Nova Bukovica za razdoblje od 2024. – 2034. godine korišteni su sljedeći izvori i bibliografija:

Elektronski izvori:

- Zakon.hr - dostupno na <http://www.zakon.hr/>
- Narodne novine - dostupno na <http://narodne-novine.nn.hr/>
- Službene stranice Općine Nova Bukovica - dostupno na <https://novabukovica.hr/>
- Službeni glasnik Općine Nova Bukovica - dostupno na <https://novabukovica.hr/2016/01/23/sluzbeni-glasnik/>
- Službene stranice Ministarstva vanjskih i europskih poslova – dostupno na <http://www.mvep.hr/hr/vanjska-politika/multilateralni-odnosi0/globalne-teme/odrzivi-razvoj/>

Dokumenti:

- Planovi i pravila za novo programsko razdoblje 2021. – 2027.; Ministarstvo regionalnoga razvoja i fondova Europske unije,
- Nacrt prijedloga Nacionalne razvojne strategije Republike Hrvatske do 2030. godine,
- Priručnik o pojednostavnjenju - 80 mjera za pojednostavnjenje u području kohezijske politike za razdoblje 2021. – 2027.,
- Provedbeni program Ministarstva poljoprivrede za razdoblje od 2021. – 2024. godine,
- Strateški plan Ministarstva poljoprivrede za razdoblje 2020. – 2022. godine,
- Operativni program za nacionalne manjine za razdoblje 2020.–2024. godine,
- Strategija prometnog razvoja Republike Hrvatske za razdoblje od 2017. do 2030. godine,
- Strategija zaštite prirode Republike Hrvatske za razdoblje od 2017. do 2025. godine,
- Šumskogospodarska osnova područja Republike Hrvatske za razdoblje 2016. -2025.,
- Plan razvoja Virovitičko-podravske županije za razdoblje od 2021. – 2027. godine,
- Strategije razvoja ljudskih potencijala Virovitičko-podravske županije za razdoblje do 2020. + godine,
- Prostorni plan Virovitičko – podravske županije (VIII. Izmjene i dopune “Službeni glasnik” broj 10/23),
- Strategija razvoja Općine Nova Bukovica 2015. – 2020. godine,
- Strategija upravljanja imovinom Općine Nova Bukovica za razdoblje od 2023. – 2029. godine,
- Prostorni plan Općine Nova Bukovica; Izmjene i dopune 2020. godina,
- Plan gospodarenja otpadom Općine Nova Bukovica 2018. – 2023. godine,
- Drugi dokumenti ustupljeni od strane Općine Nova Bukovica.